



**PRÉFET
DES HAUTS-
DE-SEINE**

*Liberté
Égalité
Fraternité*

**Direction régionale et interdépartementale
de l'équipement et de l'aménagement d'Île-de-France**

**COMMUNE DE
SCEAUX**

SERVITUDES D'UTILITÉ PUBLIQUE

ANNEXES

Édition du : 23/11/2020

Table des matières

Préambule

I SERVITUDES RELATIVES A LA CONSERVATION DU PATRIMOINE

Patrimoine culturel

AC1 (protection des monuments historiques classés ou inscrits).....	4
AC2 (sites classés et inscrits).....	9
AC4 (sites patrimoniaux remarquables).....	12

Patrimoine sportif

JS1 (protection des équipements sportifs).....	14
--	----

II – SERVITUDES RELATIVES À L'UTILISATION DE CERTAINES RESSOURCES ET ÉQUIPEMENTS

I1 (maîtrise de l'urbanisation autour des canalisations de transport de gaz).....	16
I3 (transport de gaz naturel et assimilé).....	19
A5 (canalisations publiques d'eau et d'assainissement).....	22
T1 (voies ferrées).....	25
T3 (tréfonds).....	40
T5 (dégagement aéronautique).....	42
PT2 (protection radioélectrique contre les obstacles).....	47
PT3 (réseaux de télécommunications).....	49

III – SERVITUDES RELATIVES A LA SÉCURITÉ PUBLIQUE

PM1 (plans de prévention des risques naturels et miniers).....	51
--	----

Préambule

Les servitudes d'utilité publique intéressant le territoire de la commune de **SCEAUX** sont répertoriées aux plans des servitudes.

Les servitudes ont été créées et rendues opposables par des procédures particulières et indépendantes de celles suivies pour l'élaboration du PLU.

Les servitudes d'utilité publique, figurées au plan, entraînent :

- soit des mesures conservatoires et de protection
- soit des interdictions
- soit des règles particulières d'utilisation ou d'occupation du sol qui peuvent nécessiter la consultation préalable d'un service technique du département ministériel concerné, en application de textes législatifs ou réglementaires spécifiques.

I SERVITUDES RELATIVES A LA CONSERVATION DU PATRIMOINE

Patrimoine culturel

SERVITUDES DE TYPE AC1

MESURES DE CLASSEMENT ET D'INSCRIPTION D'IMMEUBLES AU TITRE DES MONUMENTS HISTORIQUES PÉRIMÈTRES DE PROTECTION AUTOUR DES MONUMENTS HISTORIQUES CLASSÉS OU INSCRITS

Servitudes reportées en annexe de l'article R. 151-51 du Code de l'urbanisme dans les rubriques :

- I - Servitudes relatives à la conservation du patrimoine
- B - Patrimoine culturel
- a) Monuments historiques

1 Fondements juridiques

1.1 Définition

Mesures de classement d'immeubles ou parties d'immeubles dont la conservation présente, du point de vue de l'histoire ou de l'art un intérêt public et faisant obligation aux propriétaires d'immeubles classés de n'effectuer aucuns travaux de construction, modification ou démolition sur ces immeubles sans autorisation préalable du préfet de Région ou du ministre chargé de la culture.

Mesures d'inscription sur un inventaire supplémentaire d'immeubles ou parties d'immeubles qui, sans justifier une demande de classement immédiat, présentent un intérêt d'histoire ou d'art suffisant pour en rendre désirable la préservation, mesures faisant obligation pour les propriétaires d'immeubles inscrits de ne procéder à aucune modification de ces immeubles sans déclaration préalable auprès du service départemental de l'architecture et du patrimoine.

Périmètres de protection autour des monuments historiques au titre des abords à l'intérieur desquels aucune construction nouvelle, aucune démolition, aucun déboisement, aucune transformation ou modification de nature à affecter l'aspect d'un immeuble ne peut être réalisé sans autorisation préalable comprenant l'accord de l'Architecte des Bâtiments de France (ABF) :

- **périmètres délimités des abords (PDA)**
- **à défaut, périmètres de droit commun de 500 mètres**

1.2 Références législatives et réglementaires

- **Concernant les mesures de classement :**

Anciens textes :

Articles 1 à 5 de la loi du 31 décembre 1913 modifiée sur les monuments historiques (abrogée par l'ordonnance 2004 – 178 du 20 février 2004, à l'exception de dispositions à caractère réglementaire),

Décret du 18 mars 1924 modifié portant règlement d'administration publique pour l'application de la loi du 31 décembre 1913 sur les monuments historiques (abrogé par le décret n°2007-487 du 30 mars 2007 relatif aux monuments historiques et aux zones de protection du patrimoine architectural, urbain et paysager),

Décret n°2007-487 du 30 mars 2007 (abrogé) relatif aux monuments historiques et aux zones de protection du patrimoine architectural, urbain et paysager (**articles 9 à 18**).

Textes en vigueur :

- **Code du patrimoine : articles L. 621-1 à L. 621-22,**
- **Décret n°2017-456 du 29 mars 2017** relatif au patrimoine mondial, aux monuments historiques et aux sites patrimoniaux remarquables.

■ **Concernant les mesures d'inscription :**

Anciens textes :

Articles 1 à 5 de la loi précitée du 31 décembre 1913 modifiée, notamment, par la loi du 23 juillet 1927 instaurant la mesure d'inscription,

Décret précité du 18 mars 1924 modifié.

Décret n°2007-487 du 30 mars 2007 (abrogé) relatif aux monuments historiques et aux zones de protection du patrimoine architectural, urbain et paysager (**articles 34 à 40**).

Textes en vigueur :

- **Code du patrimoine : articles L. 621-25 à L. 621-29,**
- **Décret n°2017-456 du 29 mars 2017** relatif au patrimoine mondial, aux monuments historiques et aux sites patrimoniaux remarquables.

■ **Concernant les périmètres délimités des abords (PDA) :**

Textes en vigueur :

- **Code du patrimoine : articles L. 621-30-II (1^{er} alinéa) et L. 621-31.**

■ **Concernant le périmètre de protection de 500 m autour de l'immeuble classé ou inscrit :**

Anciens textes :

- **Dispositions combinées des articles 1^{er} (2^{ème} alinéa) et 13 bis de la loi précitée du 31 décembre 1913 modifiée.**

Textes en vigueur :

- **Code du patrimoine : articles L. 621-30-II (2^{ème} alinéa).**

1.3 Bénéficiaires et gestionnaires

Catégories de servitudes	Bénéficiaires	Gestionnaires	Instances consultées
Mesures de classement et d'inscription	- Ministère chargé des affaires culturelles, - Préfet de région, - Propriétaires des immeubles classés ou inscrits.	- Conservation régionale des monuments historiques, - Service régional de l'archéologie, - Service départemental de l'architecture et du patrimoine (ABF).	- Commission Nationale de l'Architecture et du Patrimoine (CNPA) - Commission Régionale du Patrimoine et de l'Architecture (CRPA)
Périmètres de protection	- Ministère chargé des affaires culturelles, - Préfet du département, - Commune.	- Unité Départementale de l'Architecture et du Patrimoine des Hauts-de-Seine (ABF) - Commune.	

Coordonnées des services intéressés :

Direction Régionale des Affaires Culturelles d'Île-de-France
47, rue Le Peletier
75009 PARIS
Conservation Régionale des Monuments Historiques (CRMH)
Tél : 01.56.06.50.30
Service Régional de l'Archéologie (SRA)
Tél : 01.56.06.51.51

Architecte des Bâtiments de France
Chef de l'Unité Départementale de l'Architecture et du Patrimoine des Hauts-de-Seine
Domaine National de Saint-Cloud
avenue de la Grille d'Honneur
92210 SAINT-CLOUD
Tél : 01.46.02.03.96

1.4 Liste des servitudes présentes sur la commune

MONUMENTS HISTORIQUES CLASSÉS ou INSCRITS

<u>Désignation</u>	<u>Protection</u>	<u>Date de protection</u>
Église de Sceaux <i>place Frédéric Mistral</i>	Inscription	arrêté du 10/04/1929
Dix statues <i>parc de Sceaux</i> <i>(ces objets mobiliers ne génèrent pas de périmètres de protection de 500 mètres)</i>	Classement	arrêté du 07/05/1986
Le Chalet blanc : Façades et toitures <i>2, rue du Lycée</i>	Inscription	arrêté du 15/01/1975

Deux bâtiments de l'ancien marché aux bestiaux :		
Façades et toitures ; escalier rampe sur rampe. <i>35-41, allée de Trévise</i> <i>146-148, avenue du Général-Leclerc</i>	Inscription	arrêté du 23/11/1992
Ce monument historique a fait l'objet d'une approbation de Périmètre de Protection Modifié (PPM) par Délibération du Conseil Municipal (DCM) en date du 06/10/2010.		
Maison dite « Pavillon de Hanovre » :		
Façades <i>avenue Sully Prudhomme</i> <i>(anciennement 33, boulevard des Italiens et 32-34, rue Louis le Grand – Paris 2^e)</i>	Inscription	arrêté du 24/03/1925
Parties du domaine de Sceaux :		
Pavillon de l'Aurore ; Clôture ancienne du château avec les pavillons des gardes, le pont, les fossés et les deux groupes de Coysevox placés sur les piliers de chaque côté de la grille d'entrée ; Orangerie ; Balustrade des Pintades ; Trois bassins circulaires situés dans les parterres à la française faisant face au château ; Grand canal ; Grand bassin de l'Octogone.	Classement	arrêté du 24/09/1925
Bain des chevaux de Sceaux avec ses murs entièrement appareillés en pierre, son fond pavé et sa rampe inclinée. <i>parc départemental de Sceaux</i>	Inscription	arrêté du 12/02/1993
Portail du Petit château <i>17, rue du Docteur Berger</i>	Inscription	arrêté du 17/04/1931
Décoration à peintures du 18 ^e siècle provenant de la maison de Mademoiselle Guimard <i>à l'origine située 100, rue de Paris à Pantin (93)</i> <i>et remontée dans le musée de l'Île-de-France à Sceaux.</i>	Inscription	arrêté du 19/10/1928
Villa Larrey :		
Façades et toitures <i>2, bis boulevard Desgranges</i>	Inscription	arrêté du 21/03/2000
Villa Trapenard ainsi que la clôture sur la rue <i>5, avenue Le Nôtre</i>	Inscription	arrêté du 10/08/2005
Lycée Marie Curie en totalité ainsi que les façades, toitures et escalier intérieur de l'ancienne maison Cauchy. <i>1, rue Constant Pilate</i>	Inscription	arrêté du 30/03/2001

Lycée Lakanal : Façades et toitures de l'ensemble des bâtiments (à l'exception du bâtiment des années 70) ; sol de la parcelle ; gymnase en totalité ; trois salles de réception au rez-de-chaussée du bâtiment administratif (y compris la cheminée du grand parloir) ; lingerie avec son mobilier (au premier étage du long bâtiment sur l'avenue Claude Perrault) ; circulations verticales et horizontales avec les préaux couverts. <i>3-7, avenue du Président Roosevelt</i>	Inscription	arrêté du 28/11/2001
Maison d'André Lurçat en totalité y compris son décor ; jardin, clôture et ensemble de la parcelle <i>21, rue Paul Couderc</i>	Inscription	arrêté du 08/04/2010
Maison et son jardin <i>31, rue Paul Couderc</i>	Inscription	arrêté du 05/05/2014

PÉRIMÈTRES DE PROTECTION

<u>Désignation</u>	<u>Protection</u>	<u>Date de protection</u>
<u>à BOURG-LA-REINE (92) :</u> Villa Hennebique en totalité avec sa parcelle <i>1, avenue du Lycée Lakanal</i> <i>22, avenue Victor Hugo</i>	Classement	arrêté du 16/01/2014
<u>à CHÂTENAY-MALABRY (92) :</u> Immeuble dit « Pavillon Colbert » : Façades et toitures <i>35-47, rue Jean Longuet</i>	Inscription	arrêté du 20/08/1974

SERVITUDES DE TYPE AC2

SITES INSCRITS ET CLASSÉS

Servitudes reportées en annexe de l'article R. 151-51 du Code de l'urbanisme dans les rubriques :

I - Servitudes relatives à la conservation du patrimoine

B - Patrimoine culturel

b) Monuments naturels et sites

1 Fondements juridiques

1.1 Définition

Font l'objet de mesures d'inscription sur une liste départementale ou de classement, les monuments naturels et les sites dont la conservation ou la préservation présente, au point de vue artistique, historique, scientifique, légendaire ou pittoresque, un intérêt général.

L'inscription soit concerne des monuments naturels ou des sites méritant d'être protégés mais ne présentant pas un intérêt remarquable suffisant pour justifier leur classement, soit constitue une mesure conservatoire avant un classement. Elle peut également constituer un outil adapté à la préservation du petit patrimoine rural dans des secteurs peu soumis à une pression foncière. Enfin, elle vise de plus en plus souvent à protéger, en accompagnement d'un classement, les enclaves et les abords d'un site classé.

Le classement offre une protection forte en interdisant, sauf autorisation spéciale, la réalisation de tous travaux tendant à modifier ou détruire l'aspect du site.

1.1.1 Sites inscrits

L'inscription entraîne, sur les terrains compris dans les limites fixées par l'arrêté, l'obligation pour les intéressés de ne pas procéder à des travaux autres que ceux d'exploitation courante en ce qui concerne les fonds ruraux, et d'entretien normal en ce qui concerne les constructions, sans avoir avisé, quatre mois à l'avance, l'administration de leur intention.

L'architecte des bâtiments de France (ABF) est consulté sur tout projet de travaux en site inscrit. Cet avis simple est réputé donné faute de réponse dans le délai de deux mois, à l'exception des permis de démolir où l'avis de l'ABF est un avis conforme.

L'inscription a également pour conséquence :

- de soumettre à déclaration préalable l'édification d'une clôture (R. 421-12 du code de l'urbanisme) ;
- de rendre obligatoire le permis de démolir pour toute démolition de construction (R. 421-28 du code de l'urbanisme) ;
- d'interdire la publicité sauf dérogation prévue par un règlement local de publicité (L. 581-8 du code de l'environnement) ;
- d'interdire le camping pratiqué isolément ainsi que la création de terrains de camping, sauf dérogation accordée, après avis de l'architecte des bâtiments de France et de la commission départementale de la nature, des paysages et des sites, par l'autorité compétente (R. 111-33 du code de l'urbanisme) ;
- d'interdire l'installation des caravanes, quelle qu'en soit la durée (R. 111-48 du code de l'urbanisme).

Les servitudes de site inscrit ne sont applicables ni aux immeubles classés ou inscrits au titre des monuments historiques, ni aux immeubles protégés au titre des abords ou situés dans un site patrimonial remarquable définis au livre VI du code du patrimoine.

1.1.2 Sites classés

Les monuments naturels ou les sites classés ne peuvent ni être détruits ni être modifiés dans leur état ou leur aspect sauf autorisation spéciale délivrée en fonction de l'importance des travaux :

- par le ministre chargé des sites après avis de la commission départementale de la nature, des paysages et des sites ;
- par le préfet de département après avis de l'Architecte des Bâtiments de France.

En outre, toute aliénation suppose l'information de l'acquéreur et la notification au ministre chargé des sites dans un délai de 15 jours.

Le classement a également pour conséquence :

- de rendre obligatoire, lors de la création de lignes électriques nouvelles ou de réseaux téléphoniques nouveaux, l'enfouissement des réseaux électriques ou téléphoniques ou, pour les lignes électriques d'une tension inférieure à 19 000 volts, l'utilisation de techniques de réseaux torsadés en façade d'habitation (article L. 341-11 du code de l'environnement) ;
- d'appeler le ministre chargé des sites à présenter ses observations préalablement à l'ouverture de toute enquête aux fins d'expropriation pour cause d'utilité publique ;
- d'interdire l'acquisition par prescription de droit de nature à modifier son caractère ou à changer l'aspect des lieux ;
- de conditionner l'établissement d'une servitude conventionnelle à l'agrément du ministre chargé des sites ;
- de soumettre à déclaration préalable l'édification d'une clôture (R. 421-12 du code de l'urbanisme) ;
- de rendre obligatoire le permis de démolir pour toute démolition de construction (R. 421-28 du code de l'urbanisme) ;
- d'interdire la publicité (L. 581-4 du code de l'environnement) ;
- d'interdire le camping pratiqué isolément ainsi que la création de terrains de camping, sauf dérogation accordée par l'autorité administrative après avis de la commission départementale de la nature, des paysages et des sites (art. R. 111-33 du code de l'urbanisme) ;
- d'interdire l'installation des caravanes, quelle qu'en soit la durée (art. R. 111-48 du code de l'urbanisme).

1.2 Références législatives et réglementaires

Anciens textes :

- Loi n°1930-05-02 du 2 mai 1930 ayant pour objet de réorganiser la protection des monuments naturels et des sites de caractère artistique, historique, scientifique, légendaire ou pittoresque; modifiée ;
- Décret n°69-607 du 13 juin 1969 portant application des articles 4 et 5-1 de la loi modifiée du 2 mai 1930 sur la protection des sites.

Textes en vigueur :

Code de l'environnement : articles L. 341-1 à L. 341-15-1 et R. 341-1 et suivants.

1.3 Bénéficiaires et gestionnaires

Bénéficiaires	Gestionnaires
Particuliers ou associations État Collectivités territoriales	Ministère chargé des sites Commission supérieure des sites, perspectives et paysages Commissions départementales de la nature, des paysages et des sites Directions Régionales de l'Environnement, de l'Aménagement et du Logement Services territoriaux de l'architecture et du patrimoine

Coordonnées des services intéressés :

Direction Régionale et Interdépartementale de l'Environnement et de l'Énergie d'Île-de-France (DRIEE IdF)
12, Cours Louis Lumière
94307 VINCENNES cedex
Tél : 01.87.36.45.00

Architecte des Bâtiments de France
Chef de l'Unité Départementale de l'Architecture et du Patrimoine des Hauts-de-Seine
Domaine National de Saint-Cloud
avenue de la Grille d'Honneur
92210 SAINT-CLOUD
Tél : 01.46.02.03.96

1.4 Liste des servitudes présentes sur la commune

SITES CLASSÉS

<u>Désignation</u>	<u>Protection</u>	<u>Date de protection</u>
Ensemble formé par le « Parc de Sceaux »	Classement	arrêté du 24/01/1958
Modification de la surface classée du Petit parc de Sceaux.		décret du 16/10/1950
Petit parc de Sceaux à l'exclusion de la grille actuelle qui forme sa clôture, mais dans l'intégrité de son dessin.	Classement	arrêté du 08/05/1942

SERVITUDES DE TYPE AC4

SITES PATRIMONIAUX REMARQUABLES (SPR)

Servitudes reportées en annexe de l'article R. 151-51 du Code de l'urbanisme dans les rubriques :

I - Servitudes relatives à la conservation du patrimoine

B - Patrimoine culturel

c) Patrimoine architectural et urbain

1 Fondements juridiques

1.1 Définition

Les sites patrimoniaux remarquables (SPR) ont été créés par la loi n°2016-925 du 7 juillet 2016 relative à la liberté de la création, à l'architecture et au patrimoine.

Ce dispositif a pour objectif de protéger et mettre en valeur le patrimoine architectural, urbain et paysager de nos territoires.

Les sites patrimoniaux remarquables se substituent aux anciens dispositifs de protection :

- secteurs sauvegardés,
- zones de protection du patrimoine architectural, urbain et paysager (ZPPAUP),
- aires de mise en valeur de l'architecture et du patrimoine (AVAP).

Sont automatiquement classés « Site patrimonial remarquable » les secteurs sauvegardés, les ZPPAUP avec rétablissement des abords des monuments historiques au-delà du périmètre du SPR et les AVAP approuvées. Il en va de même pour les AVAP en cours d'études lorsqu'elles seront approuvées.

Ce classement a le caractère juridique d'une servitude d'utilité publique affectant l'utilisation des sols.

1.2 Références législatives et réglementaires

Anciens textes :

- **Articles 70 à 72 de la loi n°83-8 du 7 janvier 1983** relative à la répartition des compétences entre les communes, les départements et l'État modifiés par **l'article 6 de la loi n°93-24 du 8 janvier 1993** sur la protection et la mise en valeur des paysages et par **l'article 112 de la loi n°2002-276 du 27 février 2002**,
- **Décret n°84-304 du 25 avril 1984** relatif aux zones de protection du patrimoine architectural et urbain **modifié par le décret n°99-78 du 5 février 1999** relatif à la commission régionale du patrimoine et des sites et à l'instruction de certaines autorisations de travaux (article 16), puis par le **décret n°2007-487 du 30 mars 2007**.
- **Code du patrimoine :**
articles L. 642-1 à L. 642-5 et articles D. 642-1 à D. 642-10 : définition et création d'une AVAP
articles L. 642-6 et L. 642-7 et articles D. 642-11 à D. 642-28 : les travaux en AVAP
article L. 642-8 : la transformation des ZPPAUP en AVAP

Textes en vigueur :

- Loi n°2016-925 du 7 juillet 2016 relative à la liberté de la création, à l'architecture et au patrimoine.

- Code du patrimoine : articles L. 631-1 à 631-5

1.3 Bénéficiaires et gestionnaires

Bénéficiaires	Gestionnaires	Instances consultées
- une ou des communes, - un EPCI compétent en matière de plan local d'urbanisme.	- Commune(s), - EPCI compétent en matière de PLU,	- Commission Nationale du Patrimoine et de l'Architecture (CNPA) - Commission Régionale du Patrimoine et de l'Architecture (CRPA) - Commission Locale du Site Patrimonial Remarquable (CLSPR)

1.4 Liste des servitudes présentes sur la commune

La commune de SCEAUX est concernée par un Site Patrimonial Remarquable (SPR) comprenant 6 secteurs référencés au plan 2/3 :

- Centre ancien**
- Pavillonnaire homogène**
- Lotissement du Parc de Sceaux**
- Résidence des Bas-Coudrais**
- Allée d'Honneur**
- Grands lycées**

Patrimoine sportif

SERVITUDES DE TYPE JS1

SERVITUDES DE PROTECTION DES ÉQUIPEMENTS SPORTIFS

Servitudes reportées en annexe de l'article R. 151-51 du Code de l'urbanisme dans les rubriques :

I – Servitudes relatives à la conservation du patrimoine

C – Patrimoine sportif

1 Fondements juridiques

1.1 Définition

La suppression totale ou partielle d'un équipement sportif privé dont le financement a été assuré par une ou des personnes morales de droit public pour une partie au moins égale à 20% de la dépense susceptible d'être subventionnée ou, à défaut d'une telle dépense, à 20% du coût total hors taxe de l'équipement sportif ainsi que la modification de son affectation sont soumises à l'autorisation de la personne morale de droit public ayant participé seule ou ayant participé pour la plus grande part à ce financement. L'avis du maire de la commune où est implanté l'équipement est joint à la demande d'autorisation.

Cette autorisation est subordonnée à la condition que cet équipement soit remplacé par un équipement sportif équivalent.

Toute modification d'affectation en l'absence d'autorisation entraîne de droit le reversement à la personne ou aux personnes morales de droit public mentionnées ci-dessus de l'ensemble des subventions perçues.

1.2 Références législatives et réglementaires

Anciens textes :

- Article 42 de la loi n°84-610 du 16 juillet 1984 relative à l'organisation et à la promotion des activités physiques et sportives abrogé par l'ordonnance n°2006-596 du 23 mai 2006 relative à la partie législative du code du sport.
- Décret n°86-684 du 14 mars 1986 relatif à la déclaration en vue du recensement des équipements sportifs et à l'autorisation de la modification de leur affectation ou de leur suppression totale ou partielle abrogé par le décret n°2006-992 du 1^{er} août 2006 pris pour application de l'article L. 312-2 et du premier alinéa de l'article L. 312-3 du code du sport et relatif au recensement national des équipements sportifs et à sa mise à jour.

Textes en vigueur :

- **Code du sport : articles L. 312-3 et R. 312-6.**

Outre ces dispositions législatives et réglementaires inscrites au code du sport, les convention ou arrêté d'attribution de subvention peuvent également contenir des dispositions sur le sujet, comme par exemple la prise en compte de l'amortissement dans le cadre d'attribution de subventions par le Centre national pour le développement du sport.

1.3 Bénéficiaires et gestionnaires

Bénéficiaires	Gestionnaires
Personnes morales de droit public ayant financé des équipements sportifs privés	Directions Régionales de la Jeunesse, des Sports et de la Cohésion Sociale (DRJSCS) Directions Départementales de la Cohésion Sociale (DDCS) Communes ou EPCI compétents en matière de PLU

Coordonnées du service intéressé :

Direction Régionale de la Jeunesse, des Sports et de la Cohésion Sociale d'Île-de-France (DRJSCS IdF)
6-8, rue Eugène Oudiné
75013 PARIS

1.4 Liste des servitudes présentes sur la commune

Les plans de servitudes d'utilité publique ne représentent que les SUP « JS1 » instaurées depuis l'année 2002. Aucun équipement sportif n'a fait l'objet d'une telle SUP depuis cette date. Pour tous renseignements antérieurs à cette année, contacter la DRJSCS IdF à l'adresse ci-dessus.

II – SERVITUDES RELATIVES À L'UTILISATION DE CERTAINES RESSOURCES ET ÉQUIPEMENTS

SERVITUDES DE TYPE I1

SERVITUDES RELATIVES A LA MAÎTRISE DE L'URBANISATION AUTOUR DES CANALISATIONS DE TRANSPORT DE GAZ, D'HYDROCARBURES ET DE PRODUITS CHIMIQUES ET DE CERTAINES CANALISATIONS DE DISTRIBUTION DE GAZ

Servitudes reportées en annexe de l'article R. 151-51 du Code de l'urbanisme dans les rubriques :

II - Servitudes relatives à l'utilisation de certaines ressources et équipements

C – Canalisations

a) Transport de gaz, d'hydrocarbures et de produits chimiques

1 Fondements juridiques

1.1 Définition

Lorsqu'une canalisation de transport de gaz, d'hydrocarbures et de produits chimiques en service, ou dans certains cas une canalisation de distribution de gaz, est susceptible de créer des risques, notamment d'incendie, d'explosion ou d'émanation de produits toxiques, menaçant gravement la santé ou la sécurité des personnes, la construction ou l'extension de certains établissements recevant du public (ERP) ou d'immeubles de grande hauteur sont interdites ou subordonnées à la mise en place de mesures particulières de protection par le maître d'ouvrage du projet en relation avec le titulaire de l'autorisation.

En application de l'article R. 555-30-1 du code de l'environnement, dans ces zones les maires ont l'obligation de porter à la connaissance des transporteurs concernés toute demande de permis de construire, de certificat d'urbanisme opérationnel ou de permis d'aménager.

A l'intérieur des zones grevées par la SUP I1, les contraintes varient en fonction de la capacité d'accueil de l'ERP et de la zone d'implantation :

- dans les zones d'effets létaux en cas de phénomène dangereux de référence majorant au sens de l'article R. 555-10-1 du code de l'environnement⁽¹⁾, la délivrance d'un permis de construire relatif à un ERP susceptible de recevoir plus de 100 personnes ou à un immeuble de grande hauteur et son ouverture sont subordonnées à la fourniture d'une analyse de compatibilité ayant reçu l'avis favorable du transporteur, ou à défaut du préfet⁽²⁾. A cette fin, le CERFA 15 016 doit être utilisé par le pétitionnaire pour demander à l'exploitant de l'ouvrage les éléments de l'étude de dangers.

L'analyse de compatibilité présente la compatibilité du projet avec l'étude de dangers relative à la canalisation concernée. La compatibilité s'apprécie à la date d'ouverture de l'ERP ou d'occupation de l'immeuble de grande hauteur. L'analyse fait mention, le cas échéant, de la mise en place par le maître d'ouvrage du projet en relation avec le titulaire de l'autorisation de mesures particulières de protection de la canalisation

- dans les zones d'effets létaux en cas de phénomène dangereux de référence réduit au sens de l'article R. 555-10-1 du code de l'environnement⁽³⁾, l'ouverture d'un ERP susceptible de recevoir plus de 300 personnes ou d'un immeuble de grande hauteur est interdite;

- dans les zones d'effets létaux significatifs en cas de phénomène dangereux de référence réduit au sens de l'article R. 555-10-1 du code de l'environnement⁽⁴⁾, l'ouverture d'un ERP susceptible de recevoir plus de 100 personnes ou d'un immeuble de grande hauteur est interdite.

Lorsque l'analyse de compatibilité prévoit des mesures particulières de protection de la canalisation, le maire ne peut autoriser l'ouverture de l'établissement recevant du public ou l'occupation de l'immeuble de grande hauteur qu'après réception d'un certificat de vérification de leur mise en place effective fourni par le transporteur concerné (CERFA n°15 017).

En application de l'article R. 555-30-1, ces servitudes s'appliquent également :

- aux canalisations de distribution de gaz dont les caractéristiques dépassent l'un ou l'autre des seuils mentionnés au 2° du II de l'article R. 554-41 et qui ont été mises en service avant le 1^{er} juillet 2012;
- aux canalisations mentionnées aux articles L. 153-8 et L. 153-15 du code minier implantées à l'extérieur du périmètre défini par le titre minier et qui ont été mises en service avant le 1^{er} juillet 2017.

A noter également qu'à l'intérieur des servitudes types I1, peuvent également être présentes des servitudes type I3 qui peuvent être consultées auprès de la mairie ou du transporteur concerné.

⁽¹⁾ Cette zone correspond à la SUP 1 dans l'arrêté du 5 mars 2014 définissant les modalités d'application du chapitre V du titre V du livre V du code de l'environnement et portant règlement de la sécurité des canalisations de transport de gaz naturel ou assimilé, d'hydrocarbures et de produits chimiques.

⁽²⁾ Si l'avis du transporteur est défavorable, le pétitionnaire peut saisir un organisme habilité afin d'expertiser l'analyse de compatibilité. Il mentionne l'avis de cet organisme sur l'analyse de compatibilité et y annexe le rapport d'expertise. Il transmet l'analyse de compatibilité, l'avis du transporteur et le rapport d'expertise au préfet qui donne son avis dans un délai de deux mois. A défaut de réponse dans ce délai, cet avis est réputé défavorable.

⁽³⁾ Cette zone correspond à la SUP 2 dans l'arrêté du 5 mars 2014 précité.

⁽⁴⁾ Cette zone correspond à la SUP 3 dans l'arrêté du 5 mars 2014 précité.

1.2 Références législatives et réglementaires

textes en vigueur :

Articles L. 555-16, R. 555-30 b), R. 555-30-1 et R. 555-31 du code de l'environnement.

1.3 Bénéficiaires et gestionnaires

Bénéficiaires	Gestionnaires
Les transporteurs de gaz naturel.	- les bénéficiaires, - Ministère de la Transition Écologique (MTE) Direction Générale de l'Énergie et du Climat (DGEC) - Ministère de la Cohésion des Territoires et des Relations avec les Collectivités Territoriales (MCTRCT) - Directions Régionales de l'Environnement, de l'Aménagement et du Logement (DREAL).

Coordonnées des services intéressés :

Direction Régionale et Interdépartementale de l'Environnement et de l'Énergie d'Île-de-France (DRIEE IdF)
12, Cours Louis Lumière
94307 VINCENNES cedex
Tél : 01.87.36.45.00

GRT Gaz
Région Val de Seine - Agence Île-de-France Nord
2, rue Pierre Timbaud
92238 GENNEVILLIERS cedex
Tél : 01.40.85.20.18

1.4 Liste des servitudes présentes sur la commune

L'Arrêté Préfectoral du 22/12/2016 institue des SUP autour des canalisations de transports de matières dangereuses sur la commune de SCEAUX.

1.5 Avertissements portant sur les versions imprimables conformément à la circulaire BSEI n°09-128 du 22 juillet 2009

Édition graphique issue d'un plan de détail informatisé : elle ne peut être reproduite, ni utilisée à quelque fin que ce soit, et notamment commerciale, sans autorisation préalable et écrite du [des] transporteur(s) concerné(s).

La position de l'ouvrage représenté ne permet pas de s'affranchir des obligations réglementaires relatives aux travaux à proximité d'ouvrages enterrés, aériens ou subaquatiques. Pour tous travaux à proximité d'ouvrages enterrés, subaquatiques et aérien, il est obligatoire de consulter le guichet unique et d'effectuer auprès du ou [des] opérateur(s) de réseaux concerné(s), une déclaration de travaux (DT) et une déclaration d'intention de commencement de travaux (DICT) conformément aux dispositions du code de l'environnement.

SERVITUDES DE TYPE I3

SERVITUDES RELATIVES À L'ÉTABLISSEMENT DES CANALISATIONS DE TRANSPORT DE GAZ, D'HYDROCARBURES ET DE PRODUITS CHIMIQUES

Servitudes reportées en annexe de l'article R. 151-51 du Code de l'urbanisme dans les rubriques :

II - Servitudes relatives à l'utilisation de certaines ressources et équipements

A - Énergie

a) Électricité et gaz

b) Hydrocarbure

1 Fondements juridiques

1.1 Définition

Il s'agit des servitudes relatives :

- au transport de gaz naturel,
- à la construction et à l'exploitation de pipelines par la société d'économie mixtes des transports pétroliers par pipelines (TRAPIL),

et dont les effets sont prévus aux articles L. 555-27 à L. 555-29 du code de l'environnement.

Le titulaire de l'autorisation de construire et d'exploiter une ou plusieurs canalisations dont les travaux sont déclarés d'utilité publique est autorisé :

1° Dans une bande de terrain appelée "bande étroite" ou "bande de servitudes fortes" : à enfouir dans le sol les canalisations avec les accessoires techniques nécessaires à leur exploitation ou leur protection, à construire en limite de parcelle cadastrale les bornes de délimitation et les ouvrages de moins d'un mètre carré de surface nécessaires à leur fonctionnement et à procéder aux enlèvements de toutes plantations, aux abattages, essartages et élagages des arbres et arbustes nécessités pour l'exécution des travaux de pose, de surveillance et de maintenance des canalisations et de leurs accessoires ;

2° Dans une bande appelée "bande large" ou "bande de servitudes faibles" dans laquelle sera incluse la bande étroite : à accéder en tout temps audit terrain notamment pour l'exécution des travaux nécessaires à la construction, l'exploitation, la maintenance et l'amélioration continue de la sécurité des canalisations.

La largeur des bandes de servitudes prévues à l'article L. 555-27 est fixée par la déclaration d'utilité publique, selon la demande du pétitionnaire, sans pouvoir être inférieure à 5 mètres pour la "bande étroite" ou "bande de servitudes fortes", ni dépasser 20 mètres pour la "bande étroite" et 40 mètres pour la "bande large" ou "bande de servitudes faibles".

Les propriétaires des terrains traversés par une ou plusieurs des bandes de servitudes mentionnées à l'article L. 555-27, ou leurs ayants droit, doivent :

- réserver le libre passage des agents chargés de la surveillance et de l'entretien de la conduite, ainsi que des agents de contrôle ;
- s'abstenir de tout fait de nature à nuire à la construction, l'exploitation et la maintenance des canalisations concernées ;
- s'abstenir d'édifier, dans la bande étroite, toute construction durable et façon culturale dépassant 0,60 mètre de profondeur, et toute plantation d'arbres ou d'arbustes.

1.2 Références législatives et réglementaires

Chronologie des textes :

- **Loi du 15 juin 1906 (article 12)** modifiée sur les distributions d'énergie – *abrogé*,
- **Décret du 29 juillet 1927** portant règlement d'administration publique (RAP) pour l'application de la loi du 15 juin 1906 sur les distributions d'énergie (**articles 52 et 53** modifiés concernant l'enquête relative aux servitudes de l'article 12) - *abrogé par le décret n°50-640 du 7 juin 1950*,
- **Loi n°46-628 du 8 avril 1946 (article 35)** modifiée sur la nationalisation de l'électricité et du gaz – *abrogé*,
- **Décret n°50-640 du 7 juin 1950** portant RAP pour l'application de l'article 35 de la loi du 8 avril 1946 sur la nationalisation de l'électricité et du gaz, en ce qui concerne la procédure de déclaration d'utilité publique en matière d'électricité et de gaz et pour l'établissement des servitudes prévues par la loi - *abrogés par le décret n°70-492 du 11 juin 1970*,
- **Décret n°64-81 du 23 janvier 1964** portant RAP en ce qui concerne le régime des transports de gaz combustibles par canalisations (article 25) - *abrogé par le décret n°85-1108 du 15 octobre 1985*,
- **Décret n°70-492 du 11 juin 1970** – *abrogé*,
- **Décret n°85-1108 du 15 octobre 1985** relatif au régime des transports de gaz combustibles par canalisations modifié (**articles 5 et 29**) – *abrogé*,
- **Loi 2003-8 du 3 janvier 2003** relative au marché du gaz et de l'électricité et aux services publics de l'énergie (**article 24**) – *abrogée*.

Textes de référence en vigueur :

- **Code de l'environnement : articles L. 555-27 à L. 555-29, R. 555-30-a, R. 555-34 et R. 555-35**,
- **Décret n°67-886 du 6 octobre 1967 (articles 1 à 4)**.

1.3 Bénéficiaires et gestionnaires

Bénéficiaires	Gestionnaires
Les transporteurs de gaz naturel	- les bénéficiaires, - Ministère de la Transition Écologique (MTE) Direction Générale de l'Énergie et du Climat (DGEC) - Ministère de la Cohésion des Territoires et des Relations avec les Collectivités Territoriales (MCTRCT) - Directions Régionales de l'Environnement, de l'Aménagement et du Logement (DREAL)
Les constructeurs et exploitants de pipelines	Ministère de l'Industrie Direction générale de l'énergie et des matières premières Direction des hydrocarbures

Coordonnées des services intéressés :

Direction Régionale et Interdépartementale de l'Environnement et de l'Énergie d'Île-de-France (DRIEE IdF)
12, Cours Louis Lumière
94307 VINCENNES cedex
Tél : 01.87.36.45.00

GRT Gaz
Région Val de Seine - Agence Île-de-France Nord
2, rue Pierre Timbaud
92238 GENNEVILLIERS cedex
Tél : 01.40.85.20.18

1.4 Liste des servitudes présentes sur la commune

Les listings des canalisations de transport de gaz naturel et assimilés traversant et impactant la commune de SCEAUX sont répertoriés en article 1^{er} dans l'arrêté préfectoral du 22/12/2016.

SERVITUDES DE TYPE A5

SERVITUDES RELATIVES AUX CANALISATIONS PUBLIQUES D'EAU ET D'ASSAINISSEMENT

Servitudes reportées en annexe de l'article R. 151-51 du Code de l'urbanisme dans les rubriques :

II – Servitudes relatives à l'utilisation de certaines ressources et équipements C – Canalisations b) Eaux et assainissement

1 Fondements juridiques

1.1 Définition

Il est institué au profit des collectivités publiques, des établissements publics ou des concessionnaires de services publics qui entreprennent des travaux d'établissement de canalisations d'eau potable ou d'évacuation d'eaux usées ou pluviales une servitude leur conférant le droit d'établir à demeure des canalisations souterraines dans les terrains privés non bâtis, excepté les cours et jardins attenants aux habitations.

La servitude donne à son bénéficiaire le droit :

- d'enfouir une ou plusieurs canalisations;
- d'essarter les arbres susceptibles de nuire à l'établissement et à l'entretien de la canalisation;
- d'accéder au terrain dans lequel la conduite est enfouie, les agents chargés du contrôle bénéficiant du même droit d'accès;
- d'effectuer tous travaux d'entretien et de réparation (La date du commencement des travaux est portée à la connaissance des propriétaires et exploitants 8 jours au moins avant la date prévue pour le début des travaux. Un état des lieux doit, si cela est nécessaire, être dressé contradictoirement en vue de la constatation éventuelle des dommages pouvant résulter des dits travaux).

Les propriétaires et leurs ayants droit doivent s'abstenir de tout faire de nature à nuire au bon fonctionnement, à l'entretien et à la conservation de l'ouvrage.

L'établissement de cette servitude ouvre droit à indemnité dont les contestations sont jugées comme en matière d'expropriation pour cause d'utilité publique.

Si le rejet d'une demande de permis de construire a pour motif l'exercice du droit de servitude dans la parcelle considérée, son propriétaire peut requérir l'acquisition totale de la parcelle par le maître de l'ouvrage, soit à l'amiable, soit par voie d'expropriation. Si le permis de construire est accordé sous réserve d'un déplacement des canalisations, les frais de ce déplacement sont à la charge du bénéficiaire de la servitude.

1.2 Références législatives et réglementaires

Anciens textes :

- **Loi n°62-904 du 4 août 1962** instituant une servitude sur les fonds privés pour la pose de canalisations publiques d'eau ou d'assainissement.

- **Décret n°64-153 du 15 février 1964** relatif à l'application de la loi n°62-904 du 4 août 1962 instituant une servitude sur les fonds privés pour la pose des canalisations publiques d'eau ou d'assainissement

Textes en vigueur :

- **Code rural et de la pêche maritime : articles L. 152-1, L. 152-2 et R. 152-1 à R. 152-15.**

1.3 Bénéficiaires et gestionnaires

- Maîtres d'ouvrage et concessionnaires des canalisations

Coordonnées des services intéressés :

eau potable :

SUEZ

Eaux de la banlieue de Paris

300, avenue Paul-Vaillant Couturier

BP 712

92007 NANTERRE cedex

Syndicat des Eaux d'Île-de-France (SEDIF)

14, rue Saint-Benoît

75006 PARIS

Tél. : 01.53.45.42.42

assainissement :

Syndicat Interdépartemental pour l'Assainissement de l'Agglomération Parisienne (SIAAP)

Direction des réseaux

Service des Grands Projets

2, rue Jules César

75589 PARIS cedex 12

DDR-gestion-patrimoine@siaap.fr

1.4 Liste des servitudes présentes sur la commune

Le SEDIF possède sur le territoire de la commune de SCEAUX l'ouvrage suivant :
Antony / Châtillon de 1500 mm de diamètre

Le SIAAP possède sur le territoire de la commune de SCEAUX l'ouvrage suivant :
Intercepteur BLAGIS-CACHAN (IBC) de 3080 mm de diamètre

1.5 Recommandations du gestionnaire SIAAP

Afin de protéger les ouvrages du SIAAP contre tout risque d'endommagement, tout projet d'aménagement d'ouvrage dans le voisinage d'un ouvrage du SIAAP doit respecter les dispositions suivantes :

- maintien d'une distance de sécurité entre l'extrados de l'ouvrage projeté et l'extrados de l'ouvrage du SIAAP égale à deux fois le diamètre de l'ouvrage du SIAAP,
- interdiction de modifier le système de charges de l'ouvrage du SIAAP pour lequel il a été dimensionné.

Ces mêmes dispositions sont à observer lors de l'exécution des travaux, en particulier lors des travaux de fondations, d'excavation de fouille, de rabattement de nappe. En outre, les travaux ne devront pas provoquer

de vibrations, de modification de caractéristiques de la nappe aquifère, ou toute sollicitation nouvelle susceptible de nuire à la stabilité et à l'intégrité d'un ouvrage du SIAAP.

Dans le cas où ces dispositions ne pourraient être respectées, le projet devra faire l'objet d'une présentation spécifique aux services du SIAAP afin de soumettre à leur approbation les mesures de sauvegarde envisagées vis-à-vis de l'ouvrage du SIAAP concerné.

En outre pendant le déroulement des travaux, l'ensemble des **accès aux ouvrages du SIAAP sera préservé** (regards, trappes, puits ou locaux techniques...). En cas d'impossibilité, la question devra être soumise à l'approbation des services du SIAAP.

SERVITUDES DE TYPE T1

SERVITUDES RELATIVES AUX VOIES FERRÉES

Servitudes reportées en annexe de l'article R. 151-51 du Code de l'urbanisme dans les rubriques :

II - Servitudes relatives à l'utilisation de certaines ressources et équipements

D - Communications

c) Voies ferrées et aérotrains

1 Fondements juridiques

1.1 Définition

Il s'agit de servitudes concernant les propriétés riveraines des chemins de fer et instituées dans des zones définies par la loi du 15 juillet 1845 sur la police des chemins de fer et par l'article 6 du décret du 30 octobre 1935 modifié portant création de servitudes de visibilité sur les voies publiques à savoir :

- **interdiction de procéder à l'édification de toute construction**, autre qu'un mur de clôture, dans une distance de deux mètres d'un chemin de fer (article 5 de la loi du 15 juillet 1845),
- **interdiction de pratiquer, sans autorisation préalable, des excavations** dans une zone de largeur égale à la hauteur verticale d'un remblai de chemin de fer de plus de trois mètres, largeur mesurée à partir du pied du talus (article 6 de la loi du 15 juillet 1845),
- **interdiction d'établir des couvertures en chaume, des meules de paille, de foin, et tout autre dépôt de matières inflammables**, à une distance de moins de vingt mètres d'un chemin de fer desservi par des machines à feu, largeur mesurée à partir du pied du talus (article 7 de la loi du 15 juillet 1845),
- **interdiction de déposer, sans autorisation préfectorale préalable, des pierres ou des objets non inflammables** à moins de cinq mètres d'un chemin de fer (article 8 de la loi du 15 juillet 1845),

- **Servitudes de visibilité au croisement à niveau d'une voie publique et d'une voie ferrée** (article 6 du décret-loi du 30 octobre 1935 et article R. 114-6 du code de la voirie routière), servitudes définies par un plan de dégagement établi par l'autorité gestionnaire de la voie publique et pouvant comporter, suivant le cas conformément à l'article 2 du décret) :

- **l'obligation de supprimer** les murs de clôtures ou de les remplacer par des grilles, de supprimer les plantations gênantes, de ramener et de tenir le terrain et toute superstructure à un niveau au plus égal niveau qui est fixé par le plan de dégagement précité,
- **l'interdiction absolue de bâtir**, de placer des clôtures, de remblayer, de planter et de faire des installations quelconques au-dessus du niveau fixé par le plan de dégagement.

1.2 Références législatives et réglementaires

Textes abrogés :

- **Décret-loi du 30 octobre 1935** modifié portant création de servitudes de visibilité sur les voies publiques, abrogé par la loi n°89-413 du 22 juin 1989 relative au code de la voirie routière (partie législative) et par le décret n°89-631 du 4 septembre 1989 relatif au code de la voirie routière (partie réglementaire).

Textes en vigueur :

- **Loi du 15 juillet 1845** sur la police des chemins de fer - Titre I^{er} : mesures relatives à la conservation des chemins de fer (articles 1 à 11) ;
- **Code de la voirie routière** (créé par la loi n°89-413 et le décret n°89-631) et notamment les articles :
L. 123-6 et R. 123-3 relatifs à l'alignement sur les routes nationales,
L. 114-1 à L. 114-6 relatifs aux servitudes de visibilité aux passages à niveau,
R. 131-1 et suivants ainsi que R. 141-1 et suivants pour la mise en œuvre des plans de dégagement sur les routes départementales ou communales.

1.3 Bénéficiaires et gestionnaires

Catégories de servitudes	Bénéficiaires	Gestionnaires
Servitudes instituées par la loi du 15 juillet 1845	- SNCF - RATP	- Ministère de la Transition Écologique (MTE) Direction Générale des Infrastructures, des Transports et de la Mer (DGITM) Direction des infrastructures terrestres (DIT) - Ministère de la Cohésion des Territoires et des Relations avec les Collectivités Territoriales (MCTRCT) Directions régionales de SNCF
Servitudes de visibilité	Gestionnaire de la voie publique : - le préfet, - le département, - la commune.	

Coordonnées des services intéressés :

SNCF Réseau
Direction Régionale d'Île-de-France
174, avenue de France
75013 PARIS

SNCF Mobilités
Délégation Territoriale Immobilière de la Région Parisienne
5-7, rue du Delta
75009 PARIS

SNCF – Direction Immobilière Île-de-France
Pôle Gestion et Optimisation - Urbanisme
10, rue Camille Moke
CS 20012
93212 LA PLAINE SAINT-DENIS

RATP
Département Gestion des Infrastructures
LAC VC13
40 bis, rue Roger Salengro
94724 FONTENAY-SOUS-BOIS cedex

1.4 Liste des lignes ferroviaires présentes sur la commune

LGV Atlantique (Paris-Montparnasse < > Bordeaux Saint-Jean)

RER B (Robinson, Saint-Rémy-lès-Chevreuse < > Aéroport Charles-de-Gaulle 2 TGV, Mitry-Claye)

1.5 Information du gestionnaire

I. - CONSULTATION DU GESTIONNAIRE

Il est nécessaire de consulter systématiquement SNCF Mobilités pour les permis de construire ou lotissement jouxtant la plate-forme ferroviaire.

Cette demande de consultation, fondée d'une part sur l'article R. 111-2 du code de l'urbanisme, vise à prohiber la réalisation de constructions qui peuvent causer un danger pour la sécurité publique, ou être elles-mêmes soumises à un danger, et d'autre part sur l'article L. 2231-5 du Code des Transports qui prévoit une servitude interdisant la construction de bâtiments à moins de deux mètres de la limite légale du chemin de fer.

A cet effet, il convient d'adresser les dossiers en rapport avec des travaux à réaliser en bordure des emprises ferroviaires à :

SNCF – Direction Immobilière Île-de-France

Pôle Conservation du Patrimoine

10, rue Camille Moke

CS 20012

93212 LA PLAINE SAINT-DENIS

II. - GÉNÉRALITÉS

Servitudes relatives aux chemins de fer.

A. Servitudes de grande voirie :

- alignement
- occupation temporaire des terrains en cas de réparation
- distance à observer pour les plantations et l'élagage des arbres plantés
- mode d'exploitation des mines, carrières et sablières.

Servitudes spéciales pour les constructions, les excavations et les dépôts de matières inflammables ou non.

Servitudes de débroussaillage.

B. Références des textes législatifs qui permettent de les instituer :

- Loi du 15 juillet 1845 modifiée sur la police des chemins de fer - Décret du 22 mars 1942.
- Code minier, articles 84 (modifié) et 107.
- Code Forestier, articles L. 322-3 et L. 322-4.
- Loi du 29 décembre 1892 (occupation temporaire).
- Décret-loi du 30 octobre 1935 modifié en son article 6 par la loi du 27 octobre 1942 relatif à la servitude de visibilité concernant les voies publiques et les croisements à niveau.
- Décret n°59.962 du 31 juillet 1959 modifié concernant l'emploi des explosifs dans les minières et carrières
- Décret du 14 mars 1964 relatif aux voies communales.
- Décret n°69.601 du 10 juin 1969 relatif à la suppression des installations lumineuses de nature à créer un danger pour la circulation des trains.
- Décret n°80.331 du 7 mai 1980 portant règlement général des industries extractives et circulaire d'application du 7 mai 1980 et documents annexes à la circulaire.

- Fiche note 11.18.BIG - n°78.04 du 30 mars 1978.

Services intéressés :

Ministère de la Transition Écologique (MTE)

Direction générale des infrastructures, des transports et de la mer (DGITM)

Ministère de la Cohésion des Territoires et des Relations avec les Collectivités Territoriales (MCTRCT)

Direction Régionale et Interdépartementale de l'Environnement et de l'Énergie d'Île-de-France (DRIEE IdF)

III. - PROCÉDURE D'INSTITUTION

A. PROCÉDURE

Application des dispositions de la loi du 15 juillet 1845 modifiée sur la police des chemins de fer, qui a institué des servitudes à l'égard des propriétés riveraines de la voie ferrée.

Sont applicables aux chemins de fer :

- les lois et règlements sur la grande voirie qui ont pour objet d'assurer la conservation des fossés, talus, haies et ouvrages, le passage des bestiaux et les dépôts de terre et autres objets quelconques (articles 2 et 3 de la loi du 15 juillet 1845 modifiée)
- les servitudes spéciales qui font peser des charges particulières sur les propriétés riveraines afin d'assurer le bon fonctionnement du service public que constituent les communications ferroviaires (articles 5 et suivants de la loi du 15 juillet 1845 modifiée)
- les lois et règlements sur l'extraction des matériaux nécessaires aux travaux publics (loi du 29 décembre 1892 sur l'occupation temporaire).

Les servitudes de grande voirie s'appliquent dans des conditions un peu particulières :

Alignement

L'obligation d'alignement s'impose aux riverains de la voie ferrée proprement dite et à ceux des autres dépendances du domaine public ferroviaire telles que les gares, les cours de gares et avenues d'accès non classées dans une autre voirie ;

L'obligation d'alignement ne concerne pas les dépendances qui ne font pas partie du domaine public où seule existe une obligation éventuelle de bornage à frais communs.

L'alignement, accordé et porté à la connaissance de l'intéressé par arrêté préfectoral, a pour but essentiel d'assurer le respect des limites des chemins de fer.

L'administration ne peut pas, comme en matière de voirie, procéder à des redressements, ni bénéficier de la servitude de reculement (Conseil d'État, 3 juin 1910, arrêt Pourreyron).

Mines et carrières

Les travaux de recherche et d'exploitation de mines et carrières à ciel ouvert et de mines et carrières souterraines effectués à proximité d'un chemin de fer ouvert au service public doivent être exécutés dans les conditions prévues par les articles 1^{er} et 2 du titre « Sécurité et salubrité publique » du règlement général des industries extractives, institué par le décret n°80-331 du 7 mai 1980 modifié et complété par les documents annexes à la circulaire d'application du 7 mai 1980.

La modification des distances limites et des zones de protection peut être effectuée par le Préfet après avis du Directeur interdépartemental de l'industrie, dans la limite où le permettent ou le commandent la sécurité et la salubrité publiques (art. 3, alinéa 1, du titre« Sécurité et salubrité publiques »).

La police des mines et des carrières est exercée par le Préfet, assisté à cet effet par le Directeur interdépartemental de l'industrie (article 3 du décret n°80-331 du 7 mai 1980 modifié portant règlement général des industries extractives).

B. - INDEMNISATION

L'obligation de procéder à la suppression de constructions existantes au moment de la promulgation de la loi de 1845 ou lors de l'établissement de nouvelles voies ferrées ouvre droit à indemnité fixée comme en matière d'expropriation (article 10 de la loi du 15 juillet 1845 modifiée).

L'obligation de procéder à la suppression de plantations, excavations, couvertures en chaumes, amas de matériaux existants au moment de la promulgation de la loi de 1845 ou lors de l'établissement de nouvelles voies ferrées ouvre aux propriétaires un droit à indemnité déterminée par la juridiction administrative, selon les règles prévues en matière de dommages de travaux publics.

L'obligation de débroussaillage, conformément aux termes des articles L. 322-3 et L. 322-4 du Code Forestier, ouvre aux propriétaires un droit à indemnité. En cas de contestation, l'évaluation sera faite en dernier ressort par le Tribunal d'Instance.

Une indemnité est due aux concessionnaires de mines établies antérieurement, du fait du dommage permanent résultant de l'impossibilité d'exploiter des richesses minières dans la zone prohibée.

En dehors des cas énoncés ci-dessus, les servitudes applicables aux riverains du chemin de fer n'ouvrent pas droit à indemnité.

C. - PUBLICITÉ

En matière d'alignement, délivrance de l'arrêté d'alignement par le Préfet.

IV. - EFFET DE LA SERVITUDE

A. - PRÉROGATIVES DE LA PUISSANCE PUBLIQUE

1 - Prérogatives exercées directement par la puissance publique

Possibilité pour la SNCF ou la RATP, quand le chemin de fer traverse une zone boisée, d'exécuter à l'intérieur d'une bande de 20 mètres de largeur calculée du bord extérieur de la voie, et après en avoir avisé les propriétaires, les travaux de débroussaillage de morts-bois (articles L. 322-3 et L. 322-4 du Code Forestier).

2 - Obligations de faire imposées au propriétaire

Obligation pour le riverain, avant tous travaux, de demander la délivrance de son alignement.

Obligation pour les propriétaires riverains de procéder à l'élagage des plantations situées sur une longueur de 50 mètres de part et d'autre des passages à niveau ainsi que de celles faisant saillie sur la zone ferroviaire, après intervention pour ces dernières d'un arrêté préfectoral (loi des 16 et 24 août 1970). Sinon intervention d'office de l'Administration.

Obligation pour les riverains d'une voie communale, au croisement avec une voie ferrée, de maintenir, et ce sur une distance de 50 mètres de part et d'autre du centre du passage à niveau, les haies, à une hauteur de 1 mètre au-dessus de l'axe des chaussées et les arbres de haut jet à 3 mètres (décret du 14 mars 1964 relatif aux voies communales).

Application aux croisements à niveau non munis de barrières d'une voie publique et d'une voie ferrée des dispositions relatives à la servitude de visibilité figurant au décret-loi du 30 octobre 1935 modifié par la loi du 27 octobre 1942.

Obligation pour les propriétaires, sur ordre de l'Administration, de procéder, moyennant indemnité, à la suppression des constructions, plantations, excavations, couvertures de chaume, amas de matériaux combustibles ou non, existants dans les zones de protection édictées par la loi du 15 juillet 1845 modifiée, et pour l'avenir lors de l'établissement de nouvelles voies ferrées (article 10 de la loi du 15 juillet 1845).

En cas d'infraction aux prescriptions de la loi du 15 juillet 1845 modifiée, réprimée comme en matière de contravention de grande voirie, les contrevenants sont condamnés par le Juge Administratif à supprimer, dans un certain délai, les constructions, plantations, excavations, couvertures en chaume, dépôts contraires aux prescriptions; faute de quoi la suppression a lieu d'office aux frais du contrevenant (article 11, alinéas 2 et 3 de la loi du 15 juillet 1845).

B. - LIMITATION AU DROIT D'UTILISER LE SOL

1 - Obligations passives

Obligation pour les riverains voisins d'un passage à niveau de supporter les servitudes résultant d'un plan de dégagement établi en application du décret-loi du 30 octobre 1935 modifié le 27 octobre 1942 concernant les servitudes de visibilité.

Interdiction aux riverains des voies ferrées de procéder à l'édification d'aucune construction autre qu'un mur de clôture, dans une distance de 2 mètres d'un chemin de fer. Cette distance est mesurée soit de l'arête supérieure de déblai, soit de l'arête inférieure du talus de remblai, soit du bord extérieur des fossés du chemin et à défaut d'une ligne tracée à 1,50 mètre à partir des rails extérieurs de la voie de fer. L'interdiction s'impose aux riverains de la voie ferrée proprement dite et non pas aux dépendances du chemin de fer non pourvues de voies ; elle concerne non seulement les maisons d'habitation mais aussi les hangars, magasins, écuries etc. (article 5 de la loi du 15 juillet 1845).

Interdiction aux riverains des voies ferrées de planter des arbres à moins de 6 mètres et des haies vives à moins de 2 mètres de la limite de la voie ferrée constatée par un arrêté d'alignement. Le calcul de la distance est fait d'après les règles énoncées ci-dessus en matière de constructions (application des règles édictées par l'article 5 de la loi du 9 ventôse, an VIII).

Interdiction d'établir aucun dépôt de pierres ou objets non inflammables pouvant être projetés sur la voie à moins de 5 mètres. Les dépôts effectués le long des remblais sont autorisés lorsque la hauteur du dépôt est inférieure à celle du remblai (article 8 de la loi du 15 juillet 1845 modifiée).

Interdiction d'établir aucun dépôt de matières inflammables et des couvertures en chaume à moins de 20 mètres d'un chemin de fer.

Interdiction aux riverains d'un chemin de fer qui se trouve en remblai de plus de 3 mètres au-dessus du terrain naturel de pratiquer des excavations dans une zone de largeur égale à la hauteur verticale du remblai, mesurée à partir du pied du talus (article 6 de la loi du 15 juillet 1845 modifiée).

Interdiction aux riverains de la voie ferrée de déverser leurs eaux résiduelles dans les dépendances de la voie ferrée (article 3 de la loi du 15 juillet 1845 modifiée).

2 - Zone sensible du tunnel ferroviaire :

La limite de cette zone se situe à 30 m de part et d'autre des piedroits du tunnel du chemin de fer.

Dans cette zone, des dispositions particulières devront être prises, après avis de la SNCF ou la RATP, dans le cas où les constructions à édifier ou les travaux à exécuter, seraient de nature à affecter la solidité de l'ouvrage souterrain ou à mettre en cause la sécurité publique.

3 - Droits résiduels du propriétaire

Possibilité pour les propriétaires riverains d'obtenir, par arrêté préfectoral, une dérogation à l'interdiction de construire à moins de 2 mètres du chemin de fer lorsque la sûreté publique, la conservation du chemin de fer et la disposition des lieux le permettent, (article 9 de la loi du 15 juillet 1845 modifiée).

Possibilité pour les riverains propriétaires de constructions antérieures à la loi de 1845 ou existantes lors de la construction d'un nouveau chemin de fer de les entretenir dans l'état où elles se trouvaient à cette époque (article 5 de la loi du 15 juillet 1845 modifiée).

Possibilité pour les propriétaires riverains d'obtenir, par décision du Préfet, une dérogation à l'interdiction de planter des arbres (distance ramenée de 6 mètres à 2 mètres) et des haies vives (distance ramenée de 2 mètres à 0,50 mètre).

Possibilité pour les propriétaires riverains d'exécuter des travaux concernant les mines et carrières, à proximité des voies ferrées, à conditions d'en avoir obtenu l'autorisation du Préfet, déterminant dans chaque cas la distance à observer entre le lieu des travaux et le chemin de fer.

Possibilité pour les propriétaires riverains de procéder à des excavations en bordure de voie ferrée en remblai de plus de 3 mètres dans la zone d'une largeur égale à la hauteur verticale du remblai mesurée à partir du pied du talus, à condition d'en avoir obtenu l'autorisation préfectorale délivrée après consultation de la SNCF ou la RATP.

Possibilité pour les propriétaires riverains de procéder à des dépôts d'objets non inflammables dans la zone de prohibition lorsque la sûreté publique, la conservation du chemin de fer et la disposition des lieux le permettent et à condition d'en avoir obtenu l'autorisation préfectorale.

Les dérogations accordées à ce titre sont toujours révocables (article 9 de la loi du 15 juillet 1845 modifiée).

**NOTICE TECHNIQUE DES SERVITUDES
GREVANT LES PROPRIÉTÉS RIVERAINES DU CHEMIN DE FER**

Le présent document a pour objet, d'une part, de définir les principales servitudes s'imposant aux propriétaires riverains du Chemin de Fer qui se proposent d'édifier des constructions et d'autre part, d'attirer l'attention des constructeurs sur la question des prospects susceptibles d'affecter le domaine ferroviaire.

1/ SERVITUDES GREVANT LES PROPRIÉTÉS RIVERAINES DU CHEMIN DE FER

L'article 3 de la loi du 15 juillet 1845 sur la police des chemins de fer rend applicable aux propriétés riveraines de la voie ferrée les servitudes prévues par les lois et règlements de la grande voirie et qui concernent notamment :

- l'alignement,
- l'écoulement des eaux,
- la distance à observer pour les plantations et l'élagage des arbres plantés.

D'autre part, les articles 5 et 6 de ladite loi instituent des servitudes spéciales en ce qui concerne les distances à respecter pour les constructions et les excavations le long de la voie ferrée.

De plus, en application du décret-loi du 30 octobre 1935 modifié par la loi du 27 octobre 1942, des servitudes peuvent grever les propriétés riveraines du chemin de fer en vue d'améliorer la visibilité aux abords des passages à niveau.

Les distances fixées par la loi du 15 juillet 1845 sont calculées à partir de la limite légale du chemin de fer, laquelle est indépendante de la limite réelle du domaine concédé à la SNCF ou la RATP.

Selon l'article 5 de cette loi, la limite légale du chemin de fer est déterminée de la manière suivante :

a) voie en plate-forme sans fossé :

Une ligne idéale tracée à 1,50 mètre du bord du rail extérieur (figure 1)

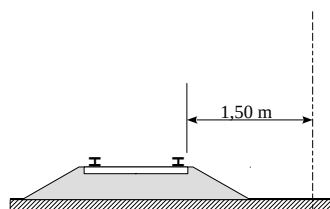


figure 1

b) voie en plate-forme avec fossé :

Le bord extérieur du fossé (figure 2)

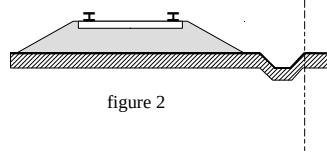


figure 2

c) voie en remblai :

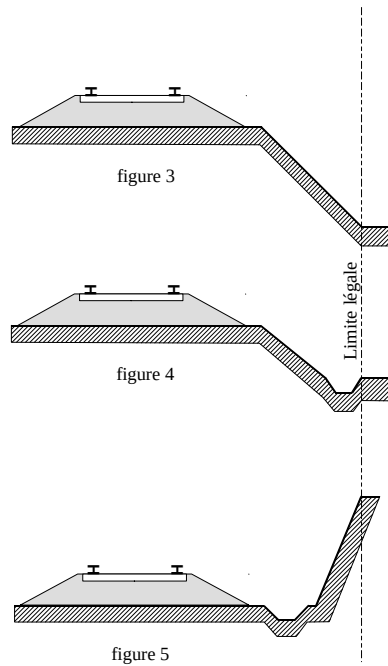
L'arête inférieure du talus de remblai (figure 3)

ou

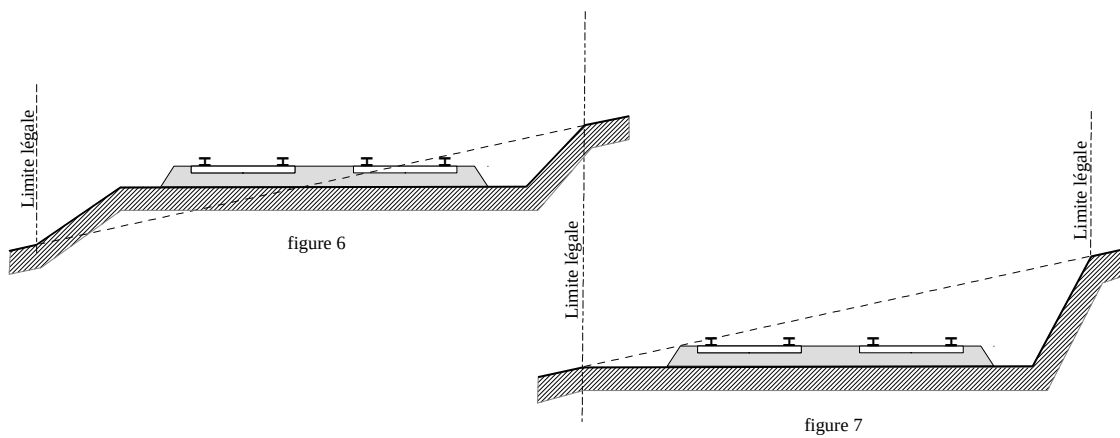
le bord extérieur du fossé si cette voie en comporte un (figure 4)

d) voie en déblai :

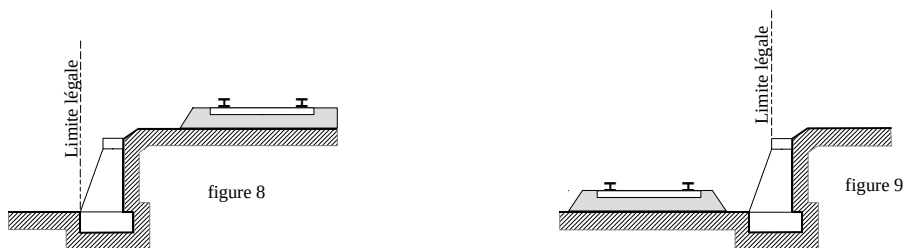
L'arête supérieure du talus de déblai (figure 5)



Dans le cas d'une voie posée à flanc de coteau, la limite légale à considérer est constituée par le point extrême des déblais ou remblais effectués pour la construction de la ligne et non la limite du talus naturel (figures 6 et 7)



Lorsque le talus est remplacé par un mur de soutènement, la limite légale est, en cas de remblai, le pied et, en cas de déblai, la crête de ce mur (figures 8 et 9).



Lorsque le chemin de fer est établi en remblai et que le talus a été rechargé ou modifié par suite d'apport de terre ou d'épuration de ballast, la limite légale pourra être déterminée à partir du pied du talus primitif, à moins toutefois que cet élargissement de plate-forme ne soit destiné à l'établissement prochain de nouvelles voies.

En bordure des lignes à voie unique dont la plate-forme a été acquise pour 2 voies, la limite légale est déterminée en supposant la deuxième voie construite avec ses talus et fossés.

Il est, par ailleurs, fait observer que les servitudes prévues par la loi du 15 juillet 1845 sur la police des chemins de fer n'ouvrent pas droit à indemnité.

Enfin, il est rappelé qu'indépendamment des servitudes énumérées ci-dessus - dont les conditions d'application vont être maintenant précisées - les propriétaires riverains du chemin de fer doivent se conformer, le cas échéant, aux dispositions de la loi de 1845, concernant les dépôts temporaires et l'exploitation des mines et carrières à proximité des voies ferrées.

1 - ALIGNEMENT

L'alignement est la procédure par laquelle l'administration détermine les limites du domaine public ferroviaire.

Tout propriétaire riverain du chemin de fer qui désire élever une construction ou établir une clôture, doit demander l'alignement. Cette obligation s'impose non seulement aux riverains de la voie ferrée proprement dite, mais encore à ceux des autres dépendances du domaine public ferroviaire telles que gares, cours de gares, avenues d'accès, etc.

L'alignement est délivré par arrêté préfectoral. Cet arrêté indique aussi les limites de la zone de servitudes à l'intérieur de laquelle il est interdit, en application de la loi du 15 juillet 1845, d'élever des constructions, d'établir des plantations ou d'effectuer des excavations.

L'alignement ne donne pas droit aux riverains du chemin de fer les droits qu'il confère le long des voies publiques, dits « aisances de voirie ». Ainsi, aucun accès ne peut être pris sur la voie ferrée.

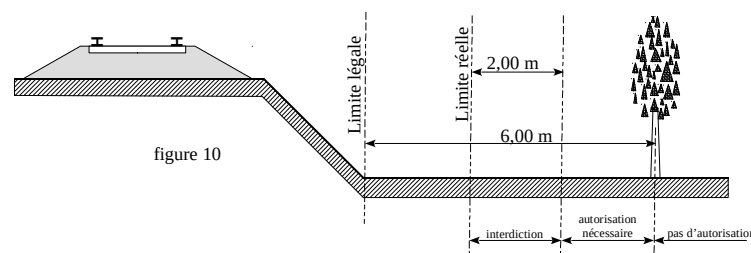
2 - ÉCOULEMENT DES EAUX

Les riverains du chemin de fer doivent recevoir les eaux naturelles telles qu'eaux pluviales, de source ou d'infiltration provenant normalement de la voie ferrée; ils ne doivent rien entreprendre qui serait de nature à gêner leur libre écoulement ou à provoquer leur refoulement dans les emprises ferroviaires.

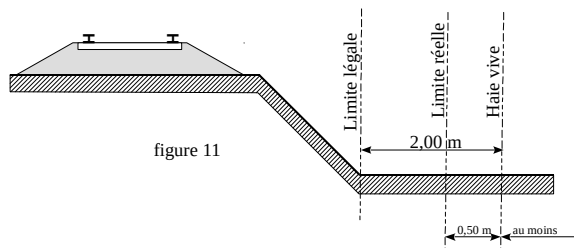
D'autre part, si les riverains peuvent laisser écouler sur le domaine ferroviaire les eaux naturelles de leurs fonds, dès l'instant qu'ils n'en modifient ni le cours ni le volume, par contre il leur est interdit de déverser leurs eaux usées dans les dépendances du chemin de fer.

3 - PLANTATIONS

a) arbres à hautes tiges : aucune plantation d'arbres à haute tige ne peut être faite à moins de 6 mètres de la limite légale du chemin de fer. Toutefois, cette distance peut être ramenée à 2 mètres de la limite réelle par autorisation préfectorale (figure 10).

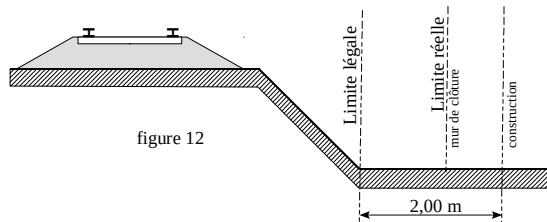


b) haies vives : elles ne peuvent être plantées à l'extrême limite des propriétés riveraines, une distance de 2 mètres de la limite légale doit être observée, sauf dérogation accordée par le Préfet qui peut réduire cette distance jusqu'à 0,50 mètre de la limite réelle (figure 11).



4 - CONSTRUCTIONS

Indépendamment des marges de reculement susceptibles d'être prévues dans les Plans Locaux d'Urbanisme (P.L.U.) ou dans les cartes communales pour les communes dépourvues de P.L.U., aucune construction autre qu'un mur de clôture, ne peut être établie à moins de 2 mètres de la limite légale du chemin de fer.



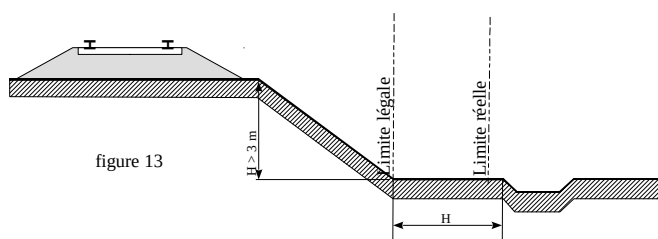
Il résulte des dispositions précédentes que si les clôtures sont autorisées à la limite réelle du chemin de fer, les constructions doivent être établies en retrait de cette limite dans le cas où celle-ci est située à moins de 2 mètres de la limite légale.

Cette servitude de reculement ne s'impose qu'aux propriétés riveraines de la voie ferrée proprement dite, qu'il s'agisse d'une voie principale ou d'une voie de garage ou encore de terrains acquis pour la pose d'une nouvelle voie.


Par ailleurs, il est rappelé qu'il est interdit aux propriétaires riverains du chemin de fer d'édifier, sans l'autorisation de la SNCF ou la RATP, des constructions qui, en raison de leur implantation, entraîneraient, par application des dispositions d'urbanisme, la création de zones de prospect sur le domaine public ferroviaire (cf. 2^{ème} partie ci-après).

5 - EXCAVATIONS

Aucune excavation ne peut être édiflée en bordure de la voie ferrée lorsque celle-ci se trouve en remblai de plus de 3 mètres au-dessus du terrain naturel, dans une zone de largeur égale à la hauteur du remblai, mesurée à partir du pied de talus (figure 13).



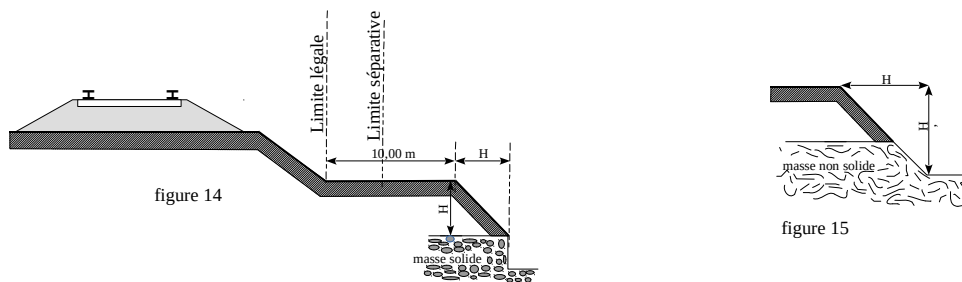
Est à considérer comme dangereux pour le chemin de fer, une excavation dont le fond de fouille entamerait un talus fictif dont la crête serait située à 1,50 mètre du rail le plus proche et ayant une inclinaison de 45° par rapport à la verticale, lorsque le terrain naturel a un coefficient de frottement⁽¹⁾ supérieur à 1 (figure 13bis) et une inclinaison de 60° par rapport à la verticale lorsque le terrain naturel, peu stable, a un coefficient de frottement inférieur à 1 (figure 13ter).



Sont considérés comme carrières les gîtes de matériaux de construction, de matériaux d'empierrement et de viabilité, de matériaux pour l'industrie de céramique, de matériaux d'amendement pour la culture des terres et d'autres substances analogues, le tout exploité à ciel ouvert ou avec des galeries souterraines.

L'exploitation d'une carrière doit être déclarée au Maire qui transmet la déclaration au Préfet. Elle est soumise à la réglementation édictée par le décret 56.838 du 16 août 1956 portant code minier, et aux décrets pris en application de l'article 107 de ce code.

Lors de l'exploitation à ciel ouvert, les bords de fouilles ou excavations sont établies et tenues à une distance horizontale de 10 mètres au moins des bâtiments ou constructions quelconques, publics ou privées, des routes ou chemins, cours d'eau, canaux, fossés, rigoles, conduites d'eau, etc. L'exploitation de la masse est arrêtée, à compter des bords de la fouille, à une distance horizontale réglée à 1 mètre pour chaque mètre d'épaisseur des terres de recouvrement, s'il s'agit d'une masse solide (figure 14) ou à 1 mètre pour chaque mètre de profondeur totale de fouille, si cette masse, par sa cohésion, est analogue à ces terres de recouvrement (figure 15).



L'exploitation d'une carrière souterraine ne peut être poursuivie que jusqu'à une distance horizontale de 10 mètres des bâtiments et constructions quelconques, des routes et des chemins, etc. Cette distance est augmentée d'1 mètre pour chaque mètre de hauteur de l'excavation (figure 16).

Si l'exploitation d'une carrière à ciel ouvert ou d'une carrière souterraine à proximité du chemin de fer a pour effet de compromettre la solidité de la voie, la SNCF conserve la possibilité d'intervenir pour faire modifier les conditions de cette exploitation ou faire rapporter l'arrêté préfectoral qui l'a autorisée. Il appartient au chef de district d'alerter ses supérieurs et au Directeur d'Établissement d'intervenir auprès du Préfet.

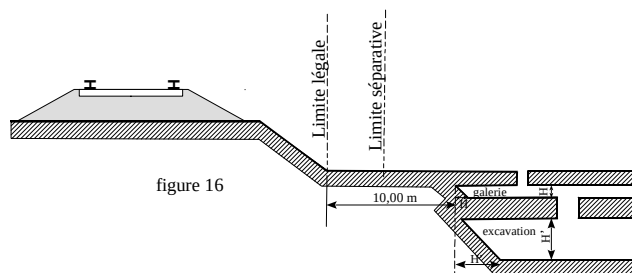


figure 16

6 - DÉPÔTS

Dépôts de matières inflammables :

Les dépôts de matières inflammables ne peuvent être établis à moins de 20 mètres de la limite légale du chemin de fer (figure 17).

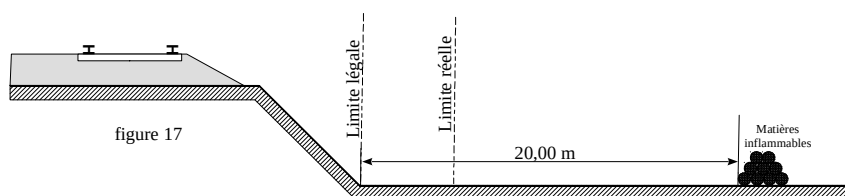


figure 17

Cette interdiction ne s'applique pas aux dépôts provisoires de récoltes établis pendant le temps de moisson, et, par assimilation, aux dépôts de fumier et de gadoue pendant le laps de temps nécessaire à leur enfouissement.

Les principales matières inflammables sont :

- les meules de céréales et de pailles diverses,
- les fumiers, les dépôts d'ordures et gadoues,
- les bois de mines, les bois de sciage, les planches de bois tendre, tels que pin, sapin, peuplier,
- les planches de bois dur d'une épaisseur inférieure à 26 mm, les déchets de bois, copeaux et sciures,
- les couvertures en chaume,
- les broussailles et herbes sèches coupées provenant spontanément du sol et amoncelées ou réunies, etc.
- les hydrocarbures même enfermés dans des réservoirs hermétiquement clos,
- les dépôts de vieux pneus à l'air libre.

Ne sont pas considérées comme matières inflammables :

- les couvertures en carton bitumé et sablé,
- les bois en grumes, les planches de bois dur d'une épaisseur au moins égale à 26 mm, les poutrelles et chevrons à condition que les dépôts ne contiennent pas de déchets, de sciures, fagots ou autres menus bois.

D'une manière générale, le caractère inflammable des dépôts s'apprécie d'après la consistance physique et non d'après une référence à un règlement ministériel. Cette liste n'a pas pour objet d'être exhaustive.

Dépôts de matières non-inflammables :

Aucun dépôt de matières non-inflammables ne peut être constitué à moins de 5 mètres de la limite légale du chemin de fer (figure 18), sauf dérogation accordée par le Préfet, préalablement à l'installation du dépôt.

Ces propositions sont applicables même dans le cas où il existe un mur séparatif entre le chemin de fer et une propriété riveraine.

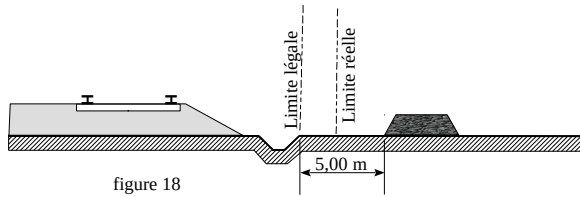


figure 18

Les dépôts de matières non-inflammables peuvent être constitués à la limite réelle du chemin de fer sans dérogation seulement dans les deux cas suivants :

- si le chemin de fer est en remblai à la condition que la hauteur du dépôt n'exécède pas la hauteur du remblai du chemin de fer (figure 19),
- s'il s'agit d'un dépôt temporaire d'engrais ou autres objets nécessaires à la culture des terres.

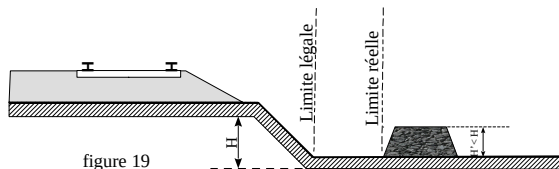


figure 19

7 – SERVITUDES DE VISIBILITÉ AUX ABORDS DES PASSAGES À NIVEAU

Les propriétés riveraines ou voisines du croisement à niveau d'une voie publique et d'une voie ferrée sont susceptibles d'être frappées de servitudes de visibilité en application du décret-loi du 30 octobre 1935 modifié par la loi du 27 octobre 1942.

Ces servitudes peuvent comporter, suivant les cas :

- l'obligation de supprimer les murs de clôtures ou de les remplacer par des grilles, de supprimer les plantations gênantes, de ramener et de tenir le terrain et toute superstructure à un niveau déterminé,
- l'interdiction de bâtir, de placer des clôtures, de remblayer, de planter et de faire des installations au-dessus d'un certain niveau,
- la possibilité, pour l'administration, d'opérer la résection des talus, remblais et tous obstacles naturels, de manière à réaliser des conditions de vue satisfaisantes.

Un plan de dégagement soumis à enquête détermine, pour chaque parcelle, la nature des servitudes imposées, lesquelles ouvrent droit à indemnité.

A défaut de plan de dégagement, la Direction Régionale et Interdépartementale de l'Équipement et de l'Aménagement d'Île-de-France (DRIEA IdF) soumet à la SNCF ou la RATP, pour avis, les demandes de permis de construire intéressant une certaine zone au voisinage des passages à niveau non gardés.

Cette zone est teintée en gris sur le croquis ci-dessous (figure 20).

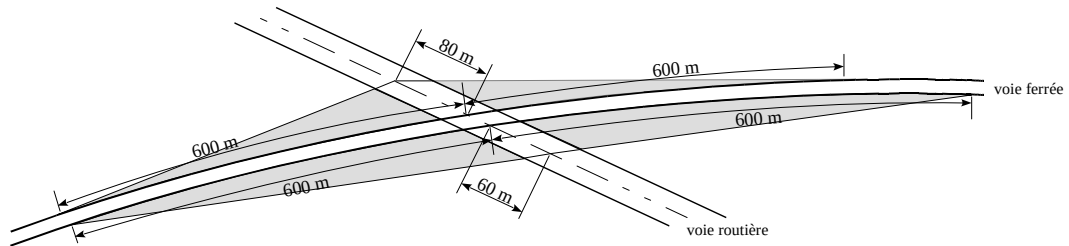


figure 20

2/ PROSPECTS SUSCEPTIBLES D'AFPECTER LE DOMAINE FERROVIAIRE

L'attention des constructeurs est appelée sur le fait qu'au regard de l'application des règlements d'urbanisme, le domaine ferroviaire doit être assimilé, non pas à la voie routière, mais à une propriété privée, sous réserve, le cas échéant, des particularités tenant au régime de la domanialité publique.

Les constructeurs ne peuvent, par conséquent, constituer sur le domaine ferroviaire les prospects qu'ils sont en droit de prendre sur la voie routière. Ils sont tenus de se conformer aux dispositions relatives à l'implantation des bâtiments par rapport aux fonds voisins, telles qu'elles sont prévues par le Plan Local d'Urbanisme (P.L.U.), ou à défaut, par le règlement national d'urbanisme. En outre, compte tenu des nécessités du service public du chemin de fer, des prospects ne peuvent grever les emprises ferroviaires que dans la mesure où ils sont compatibles avec l'affectation donnée à ces emprises.

Dès lors, tout constructeur qui envisage d'édifier un bâtiment qui prendrait prospect sur le domaine ferroviaire, doit se rapprocher de la SNCF et, à cet effet, s'adresser au Chef de la Direction Déléguée infrastructure de la Région. La SNCF examine alors si les besoins du service public ne s'opposent pas à la création du prospect demandé. Dans l'affirmative, elle conclut, avec le propriétaire du prospect intéressé, une convention aux termes de laquelle elle accepte, moyennant le versement d'une indemnité, de constituer une servitude de non ædificandi sur la partie du domaine ferroviaire frappée du prospect en cause.

Si cette servitude affecte une zone classée par sa destination dans le domaine public ferroviaire, la convention précitée ne deviendra définitive qu'après l'intervention d'une décision ministérielle ayant pour objet de soustraire cette zone au régime de la domanialité publique.

SERVITUDES DE TYPE T3

SERVITUDES RELATIVES EN TRÉFONDS

Servitudes reportées en annexe de l'article R. 151-51 du Code de l'urbanisme dans les rubriques :

II - Servitudes relatives à l'utilisation de certaines ressources et équipements

D - Communications

c) Transport ferroviaire ou guidé

1 Fondements juridiques

1.1 Définition

Le maître d'ouvrage d'une infrastructure souterraine de transport public ferroviaire ou guidé déclarée d'utilité publique, ou la personne agissant pour son compte, peut demander à tout moment à l'autorité administrative compétente d'établir une servitude d'utilité publique en tréfonds.

La servitude en tréfonds confère à son bénéficiaire le droit d'occuper le volume en sous-sol nécessaire à l'établissement, à l'aménagement, à l'exploitation et à l'entretien de l'infrastructure souterraine de transport. Elle oblige les propriétaires et les titulaires de droits réels concernés à s'abstenir de tout fait de nature à nuire au bon fonctionnement, à l'entretien et à la conservation de l'ouvrage.

La servitude en tréfonds ne peut être établie qu'à partir de quinze mètres au-dessous du point le plus bas du terrain naturel, sous réserve du caractère supportable de la gêne occasionnée.

La servitude en tréfonds ouvre droit au profit des propriétaires et des titulaires de droits réels concernés à une indemnité compensatrice du préjudice direct et certain en résultant. Elle est fixée par accord amiable entre son bénéficiaire et les propriétaires ou titulaires de droits réels ou, à défaut, dans les conditions prévues au livre III du code de l'expropriation pour cause d'utilité publique. Si le propriétaire ou le titulaire de droits réels concerné estime que son bien n'est plus utilisable dans les conditions normales, il peut demander, dans les dix ans suivant l'établissement de la servitude, l'acquisition de tout ou partie de sa propriété ou de ses droits par le bénéficiaire de la servitude en tréfonds. En cas de refus du bénéficiaire de la servitude ou de désaccord sur le prix d'acquisition, il demande au juge de l'expropriation, si celui-ci admet le bien-fondé de la demande, de fixer le prix d'acquisition. La décision du juge emporte transfert de propriété dans les conditions de droit commun en ce qui concerne le bien ou la partie du bien acquis par le bénéficiaire de la servitude en tréfonds.

1.2 Références législatives et réglementaires

Textes en vigueur :

- Articles L. 2113-1 à L. 2113-5 du code des transports
- Décret n° 2015-1572 du 2 décembre 2015 relatif à l'établissement d'une servitude d'utilité publique en tréfonds

1.3 Bénéficiaires et gestionnaires

SNCF Réseau
Direction Régionale d'Île-de-France
174, avenue de France
75013 PARIS

SNCF Mobilités
Délégation Territoriale Immobilière de la Région Parisienne
5-7, rue du Delta
75009 PARIS

SNCF – Direction Immobilière Île-de-France
Pôle Gestion et Optimisation - Urbanisme
10, rue Camille Moke
CS 20012
93212 LA PLAINE SAINT-DENIS

RATP
Département Gestion des Infrastructures
LAC VC13
40 bis, rue Roger Salengro
94724 FONTENAY-SOUS-BOIS cedex

1.4 Liste des lignes ferroviaires souterraines présentes sur la commune

LGV Atlantique (Paris-Montparnasse < > Bordeaux Saint-Jean)

RER B (Robinson, Saint-Rémy-lès-Chevreuse < > Aéroport Charles-de-Gaulle 2 TGV, Mitry-Claye)

SERVITUDES DE TYPE T5

SERVITUDES AÉRONAUTIQUES DE DÉGAGEMENT

Servitudes reportées en annexe de l'article R. 151-51 du Code de l'urbanisme dans les rubriques :

II - Servitudes relatives à l'utilisation de certaines ressources et équipements

D - Communications

e) Circulation aérienne

1 Fondements juridiques

1.1 Définition

Afin d'assurer la sécurité de la circulation des aéronefs, il est institué des servitudes aéronautiques de dégagement comportant :

- l'interdiction de créer ou l'obligation de supprimer les obstacles susceptibles de constituer un danger pour la circulation aérienne ou nuisibles au fonctionnement des dispositifs de sécurité établis dans l'intérêt de la navigation aérienne;
- l'interdiction d'effectuer des travaux de grosses réparations ou d'amélioration exempté du permis de construire sur les bâtiments et autres ouvrages frappés de servitude sans l'autorisation de l'autorité administrative.

Les articles L. 55 et L. 56 du code des postes et des communications électroniques sont applicables aux servitudes aéronautiques de dégagement.

Les servitudes de dégagement sont établies autour :

- des aérodromes suivants :
 - aérodromes destinés à la circulation aérienne publique ou créés par l'État ;
 - aérodromes non destinés à la circulation aérienne publique et créés par une personne autre que l'État ;
 - aérodromes situés en territoire étranger pour lesquels des zones de dégagement doivent être établies sur le territoire français ;
- des installations d'aides à la navigation aérienne, de télécommunications aéronautiques et aux installations de la météorologie intéressant la sécurité de la navigation aérienne ;
- de certains emplacements correspondant à des points de passages préférentiels pour la navigation aérienne.

Les servitudes donnent lieu à l'établissement d'un plan de servitudes aéronautiques de dégagement (PSA). En cas d'urgence, des mesures provisoires de sauvegarde peuvent également être mises en œuvre. Ces mesures cessent d'être applicables si, dans un délai de deux ans à compter de leur adoption, elles n'ont pas été reprises dans un PSA régulièrement approuvé.

1.2 Références législatives et réglementaires

L'ordonnance n°2010-1307 du 28 octobre 2010 relative à la partie législative du code des transports, a abrogé le titre IV du livre II du code de l'aviation civile relatif aux servitudes aéronautiques pour l'intégrer en

« 6ème partie : aviation civile » du code des transports, sous le titre V « Sujétions aux abords des aérodromes ». Si, les dispositions législatives relatives aux servitudes aéronautiques de dégagement figurent depuis cette ordonnance dans le code des transports, les dispositions réglementaires figurent toujours dans le code de l'aviation civile.

Anciens textes :

- Loi du 4 juillet 1935 (articles 12 et 13) établissant des servitudes spéciales, dites servitudes dans l'intérêt de la navigation aérienne (abrogée par la loi n°58-346 lui substituant le Code de l'aviation civile et commerciale)
- Décret n°59-92 du 3 janvier 1959 relatif au régime des aérodromes et aux servitudes aéronautiques
- Titre IV du livre II relatif aux servitudes aéronautiques du code de l'aviation civile, notamment les articles R. 241-1, R. 241-2 et R. 242-1 à R. 242-3.

Textes en vigueur :

- **Code des transports : articles L. 6350-1 à L. 6351-5 et L. 6372-8 à L. 6372-10,**
- **Code de l'aviation civile : articles R. 241-3 à R. 242-2, D. 241-4 à D. 242-14 et D. 243-7,**
- **Arrêté du 7 juin 2007 modifié fixant les spécifications techniques destinées à servir de base à l'établissement des servitudes aéronautiques, à l'exclusion des servitudes radioélectriques.**

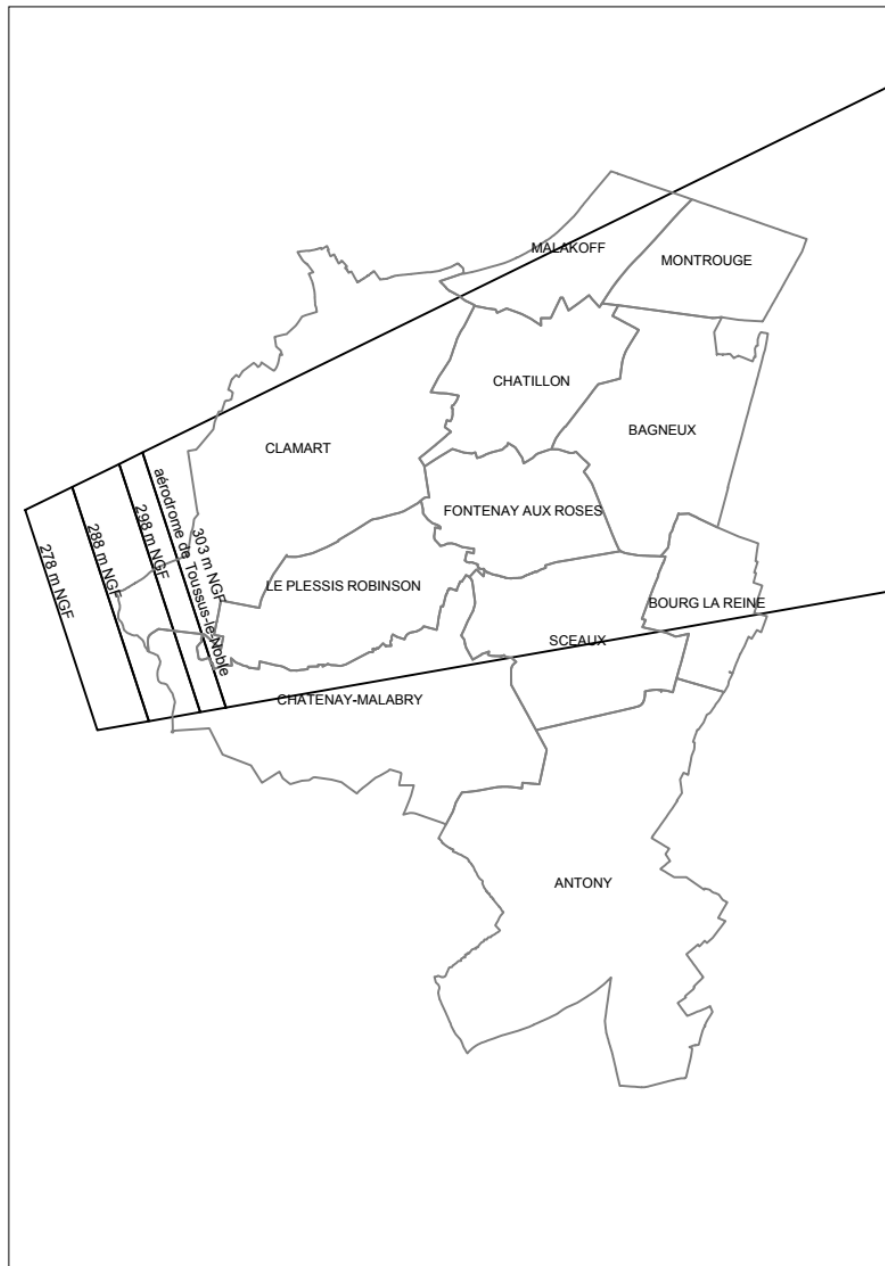
1.3 Bénéficiaires et gestionnaires

Bénéficiaires	Gestionnaires
<p>- Les créateurs des catégories suivantes d'aérodromes :</p> <ul style="list-style-type: none"> - tous les aérodromes ouverts à la circulation aérienne publique, - les aérodromes à usage restreint créés par l'État, - dans des conditions fixées par voie réglementaire, certains aérodromes à usage restreint créés par une personne autre que l'État. <p>- Les exploitants de ces mêmes aérodromes (personnes publiques ou privées).</p>	<p>- les services de l'aviation civile :</p> <ul style="list-style-type: none"> - Direction du Transport Aérien (DTA) à la Direction Générale de l'Aviation Civile (DGAC), - Directions inter-régionales de la Sécurité de l'Aviation Civile (DSAC-IR). <p>- les services de l'aviation militaire.</p>

1.4 Liste des servitudes présentes sur la commune

NB : La commune de SCEAUX est intéressée par les dégagements aéronautiques de l'aérodrome de Toussus-le-Noble (voir plan ci-après).

Les servitudes liées aux dégagements aéronautiques de l'aérodrome de Toussus-le-Noble ne sont pas approuvées par décret. Elles ne peuvent donc pas apparaître aux dossiers d'urbanisme, mais il serait souhaitable que les règlements de zones n'autorisent pas l'édification de constructions de grande hauteur susceptibles de les engager.



1.5 Recommandations de la DGAC

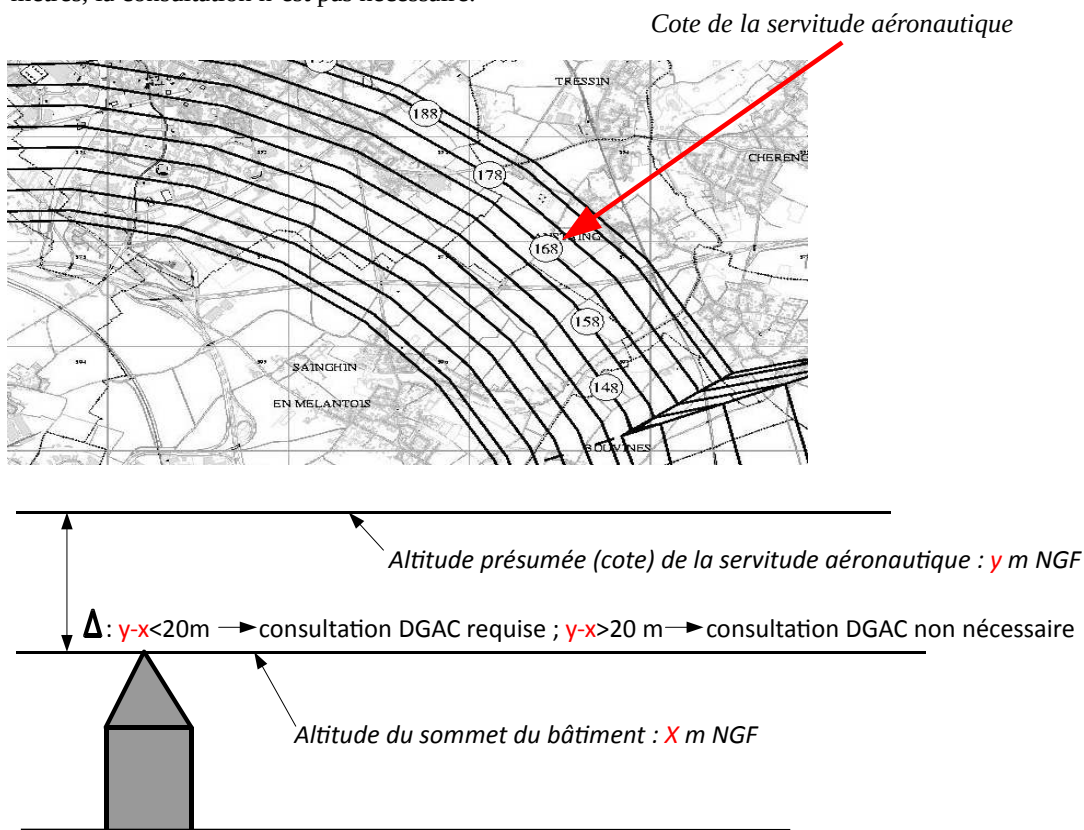
Application du droit des sols Modalités de consultation de la DGAC

Les services instructeurs des autorisations de construire consulteront la DGAC dans les cas suivants :

1. Projets susceptibles d'impacter les servitudes aéronautiques de dégagement et de balisage (délai de réponse de la DGAC : 1 mois - art R. 423-59 du Code de l'urbanisme)

Il convient de consulter la DGAC/SNIA, lorsque la partie sommitale du projet (cote NGF) dépasse ou est proche (à moins de 20 mètres) de la cote NGF de la **servitude aéronautique de dégagement** (servitude d'utilité publique T5) reportée sur géoportail (<https://www.geoportail.gouv.fr/carte>) ou dans le plan des servitudes d'utilité publique¹.

Ainsi, si la différence d'altitude entre le sommet du bâtiment ou de l'installation projeté et la cote présumée de la servitude est évaluée à moins de 20 mètres, la DGAC sera consultée. Si ce delta est supérieur à 20 mètres, la consultation n'est pas nécessaire.



2. Projets susceptibles d'impacter les servitudes radioélectriques (délai de réponse de la DGAC : 1 mois - art R. 423-59 du Code de l'urbanisme)

Il convient de consulter la DGAC/SNIA, lorsque l'obstacle projeté est concerné par une **servitude radioélectrique de protection des installations de navigation et d'atterrissage** (servitudes d'utilité publique T8, PT1, PT2 gérées par la DGAC) reportée dans le plan des servitudes d'utilité publique².

3. Projets particuliers pouvant impacter la navigation aérienne à l'extérieur des zones de dégagement pour des installations particulières -servitude d'utilité publique T7 (délai de réponse de la DGAC : 2 mois - art R. 423-63 du Code de l'urbanisme)

1 Situé en annexe du PLU, du POS ou de la carte communale

2 Situé en annexe du PLU, du POS ou de la carte communale

Hors champ des servitudes décrites ci-dessus, la DGAC sera également consultée pour tout projet présentant une hauteur supérieure à 50 mètres hors agglomération et 100 mètres en agglomération, pour tout projet d'implantation d'éoliennes, de panneaux photovoltaïques de plus de 50 m² à moins de 3 kilomètres d'une piste d'un aérodrome, tout projet de carrière, d'usine de méthanisation, tout projet créant de grandes étendues d'eau ou susceptible de générer des faisceaux lumineux.

4. En dehors des cas ci-dessus, projets situés à proximité d'infrastructures aéronautiques (délai de réponse de la DGAC : 1 mois - art R. 423-59 du Code de l'urbanisme)

La DGAC sera consultée pour tout projet de construction situé à moins de 5 kilomètres d'un aérodrome public ou privé ne bénéficiant pas de servitudes de dégagement, à moins de 2,5 kilomètres d'une plateforme ULM ou à moins de 1,5 kilomètres d'une hélistation ou d'une aérostation.

La DGAC ne doit pas être consultée pour tout projet d'extension ou de rénovation d'un bâtiment existant n'augmentant pas sa hauteur ou son emprise au sol.

A compter **du 1er janvier 2020**, les consultations sur les demandes d'autorisations de construire sont adressées au SNIA Nord dont les coordonnées sont ci-dessous, en ce qui concerne les dossiers situés en Île-de-France. Un envoi dématérialisé est préférable.

Courriel: snia-urba-nord-bf@aviation-civile.gouv.fr

DGAC/SNIA NORD
Guichet unique urbanisme/UGD
82, rue des Pyrénées
75970 PARIS cedex 20

En cas de doute sur la nécessité de consultation ou pour toute question, le SNIA peut être contacté par le courriel indiqué ci-dessus ou au 01 44 64 32 28 ou 31 56.

SERVITUDES DE TYPE PT2

SERVITUDES DE PROTECTION DES CENTRES RADIOÉLECTRIQUES D'ÉMISSION ET DE RÉCEPTION CONTRE LES OBSTACLES

Servitudes reportées en annexe de l'article R. 151-51 du Code de l'urbanisme dans les rubriques :

II - Servitudes relatives à l'utilisation de certaines ressources et équipements E – Télécommunications

1 Fondements juridiques

1.1 Définition

Afin d'assurer le bon fonctionnement des réseaux, des servitudes sont instituées en application des **articles L. 54 à L. 56-1 du code des postes et des communications électroniques** afin de **protéger les centres radioélectriques contre les obstacles physiques susceptibles de gêner la propagation des ondes** .

Il convient de distinguer **deux régimes** :

- **les servitudes instituées au bénéfice des centres radioélectriques concernant la défense nationale ou la sécurité publique** (articles L. 54 à L. 56 du code des postes et des communications électroniques);
- **les servitudes instituées au bénéfice des centres radioélectriques appartenant à des opérateurs privés** (article L. 56-1 du code des postes et des communications électroniques). Cependant, en l'absence de décret d'application de l'article L. 62-1 du code des postes et des communications électroniques, les exploitants des réseaux de communications électroniques ouverts au public ne peuvent bénéficier de servitudes radioélectriques à ce jour.

Un plan d'établissement des servitudes approuvé par décret fixe les zones qui sont soumises à servitudes. **Quatre types de zone** peuvent être créées :

- **des zones primaires de dégagement** et/ou zones secondaires de dégagement autour de chaque station émettrice ou réceptrice d'ondes radioélectriques utilisant des aériens directifs, ainsi qu'autour des laboratoires et centres de recherches radioélectriques;
- **des zones spéciales de dégagement** entre deux centres assurant une liaison radioélectrique par ondes de fréquence supérieure à 30 mégahertz (c'est-à-dire de longueur d'onde inférieure à 10 mètres);
- **des secteurs de dégagement** autour des stations de radio repérage ou de radionavigation d'émission ou de réception.

La servitude a pour conséquence :

- l'obligation, **dans toutes ces zones**, pour les propriétaires de procéder si nécessaire à la suppression ou la modification de bâtiments constituant des immeubles par nature en application des articles 518 et 519 du code civil. A défaut d'accord amiable, l'administration pourra procéder à l'expropriation de ces immeubles;
- l'interdiction, **dans toutes ces zones**, de créer des obstacles fixes ou mobiles dont la partie la plus haute excède les cotes fixées par le décret de servitudes sans autorisation du ministre qui exploite ou contrôle le centre;

- l'interdiction, **dans la zone primaire de dégagement** :
 - d'une station de sécurité aéronautique ou d'un centre radiogoniométrique, de créer ou de conserver tout ouvrage métallique fixe ou mobile, des étendues d'eau ou de liquides de toute nature pouvant perturber le fonctionnement de cette installation ou de cette station;
 - d'une station de sécurité aéronautique, de créer ou de conserver des excavations artificielles pouvant perturber le fonctionnement de cette station.
- l'interdiction, **dans la zone spéciale de dégagement**, de créer des constructions ou des obstacles situés au-dessus d'une ligne droite située à 10 mètres au-dessous de celle joignant les aériens d'émission et de réception, sans cependant que la limitation de hauteur imposée à une construction puisse être inférieure à 25 mètres.

1.2 Références législatives et réglementaires

Textes en vigueur :

- **Code des postes et des communications électroniques :**
articles L. 54 à L. 56-1;
articles R. 21 à R. 26 et R. 39
- **Code de la défense :** article L. 5113-1.

1.3 Bénéficiaires et gestionnaires

- Ministères et exploitants publics de communications électroniques

1.4 Liste des servitudes présentes sur la commune

ZONES SPÉCIALES DE DÉGAGEMENT

n°ANFR	nom et numéro de la station	extrémité FH : nom et numéro de la station	altitude maximale constructible des obstacles	date du décret	gestionnaire
13323	TAVERNY/LE CAMP DE CÉSAR 0950570002	VERT-LE-GRAND 0910512018	134 à 179 m NGF	14/02/1996	Ministère de la Défense - CNGF Cellule sites et servitudes Bases des Loges BP 40202 8, avenue du président Kennedy 78100 ST-GERMAIN-EN-LAYE cedex

SERVITUDES DE TYPE PT3

SERVITUDES ATTACHÉES AUX RÉSEAUX DE TÉLÉCOMMUNICATIONS

Servitudes reportées en annexe de l'article R. 151-51 du Code de l'urbanisme dans les rubriques :

II – Servitudes relatives à l'utilisation de certaines ressources et équipements E – Télécommunications

1 Fondements juridiques

1.1 Définition

Servitudes **sur les propriétés privées** instituées au bénéfice des exploitants de réseaux de télécommunication (communication électronique) ouverts au public en vue de permettre l'installation et l'exploitation des équipements du réseau, y compris les équipements des réseaux à très haut débit fixes et mobiles :

- sur et dans les parties des immeubles collectifs et des lotissements affectées à un usage commun, y compris celles pouvant accueillir des installations ou équipements radioélectriques ;
- sur le sol et dans le sous-sol des propriétés non bâties, y compris celles pouvant accueillir des installations ou équipements radioélectriques ;
- au-dessus des propriétés privées dans la mesure où l'exploitant se borne à utiliser l'installation d'un tiers bénéficiant de servitudes sans compromettre, le cas échéant, la mission propre de service public confiée à ce tiers.

L'installation des ouvrages du réseau de télécommunication (communication électronique) ne peut faire obstacle au droit des propriétaires ou copropriétaires de démolir, réparer, modifier ou clore leur propriété. Toutefois, les propriétaires ou copropriétaires doivent, au moins trois mois avant d'entreprendre des travaux de nature à affecter les ouvrages, prévenir le bénéficiaire de la servitude.

Les agents des opérateurs autorisés doivent être munis d'une attestation signée par le bénéficiaire de la servitude et de l'entreprise à laquelle appartient cet agent pour accéder à l'immeuble, au lotissement ou à la propriété non bâtie. Lorsque, pour l'étude, la réalisation et l'exploitation des installations, l'introduction de ces agents dans les propriétés privées est nécessaire, elle est, à défaut d'accord amiable, autorisée par le président du tribunal de grande instance, statuant comme en matière de référé, qui s'assure que la présence des agents est nécessaire.

Le bénéficiaire de la servitude est responsable de tous les dommages qui trouvent leur origine dans les équipements du réseau. Il est tenu d'indemniser l'ensemble des préjudices directs et certains causés tant par les travaux d'installation et d'entretien que par l'existence ou le fonctionnement des ouvrages. A défaut d'accord amiable, l'indemnité est fixée par la juridiction de l'expropriation saisie par la partie la plus diligente.

1.2 Références législatives et réglementaires

Anciens textes :

- Code des postes et des télécommunications : L. 46 à L. 53 et D. 408 à D. 411,
- L. 45-1 du code des postes et des communications électroniques transféré à l'article L. 45-9 du même code par la loi n°2011-302 du 22 mars 2011 portant diverses dispositions d'adaptation de la législation au droit de l'Union européenne en matière de santé, de travail et de communications électroniques.

Textes en vigueur :

- **Code des postes et des communications électroniques : L. 45-9, L. 48 et R. 20-55 à R. 20-62.**

1.3 Bénéficiaires et gestionnaires

Les exploitants de réseaux de télécommunication (communication électronique) ouverts au public.

1.4 Liste des réseaux de télécommunications présents sur la commune

Le territoire de la commune de SCEAUX est concerné par les liaisons souterraines des Télécommunications du Réseau National (TRN) suivantes :

Numéro des câbles	Désignation
362	Paris / Orléans / Limoges tronçon 01 Paris / Étampes
383	Paris / Nantes tronçon 01 Paris / Vanves
390	
439	
F 305	

Tous ces câbles sont entretenus par le CCRN de Saint-Ouen-l'Aumône. Ils sont posés en conduites multiples, gérés par la Direction Opérationnelle de Nanterre.

III – SERVITUDES RELATIVES A LA SÉCURITÉ PUBLIQUE

SERVITUDES DE TYPE PM1

PLANS DE PRÉVENTION DES RISQUES NATURELS PRÉVISIBLES (PPRNP) ET PLANS DE PRÉVENTION DES RISQUES MINIERES (PPRM)

Servitudes reportées en annexe de l'article R. 151-51 du Code de l'urbanisme dans les rubriques :

IV- Servitudes relatives à la salubrité et à la sécurité publiques B - Sécurité publique

1 Fondements juridiques

1.1 Définition

Il s'agit des servitudes résultant de l'établissement des plans de prévention des risques naturels prévisibles (PPRNP) et des plans de prévention des risques miniers (PPRM) établis en application des articles L. 562-1 et suivants du code de l'environnement.

Les PPRNP sont destinés à la prévention des risques naturels tels que les inondations, les mouvements de terrain, les avalanches, les incendies de forêt, les séismes, les éruptions volcaniques, les tempêtes ou les cyclones.

Les PPRM sont quant à eux destinés à la prévention des risques miniers suivants : affaissements, effondrements, fontis, inondations, émanations de gaz dangereux, pollutions des sols ou des eaux, émissions de rayonnements ionisants.

Ces plans délimitent :

- les zones exposées aux risques dans lesquelles les constructions, ouvrages, aménagements et exploitations sont interdites ou soumises à conditions;
- les zones non directement exposées aux risques dans lesquelles les constructions, ouvrages, aménagements et exploitations sont interdites ou soumises à conditions car susceptibles d'aggraver les risques ou d'en provoquer de nouveaux.

Dans ces zones, les plans définissent :

- les mesures de prévention, de protection et de sauvegarde qui doivent être prises, par les collectivités publiques dans le cadre de leurs compétences, ainsi que celles qui peuvent incomber aux particuliers;
- les mesures relatives à l'aménagement, l'utilisation ou l'exploitation des constructions, des ouvrages, des espaces mis en culture ou plantés existants à la date de l'approbation du plan qui doivent être prises par les propriétaires, exploitants ou utilisateurs.

1.2 Références législatives et réglementaires

Anciens textes :

Pour les PPRNP :

- **Article 5 (paragraphe 1) de la Loi n°82-600 du 13 juillet 1982** relative à l'indemnisation des victimes de catastrophes naturelles, modifié par la **Loi n°87-565 du 22 juillet 1987** relative à l'organisation de la sécurité civile, à la protection de la forêt contre l'incendie et à la prévention des risques majeurs et abrogé par la **Loi n°95-101 du 2 février 1995** relative au renforcement de la protection de l'environnement ;
- **Décret n°84-328 du 3 mai 1984** relatif à l'élaboration des plans d'exposition aux risques naturels prévisibles en application de l'article 5 de la **Loi n°82-600 du 13 juillet 1982** précitée, abrogé et remplacé par le **Décret n°93-351 du 15 mars 1993** relatif aux plans d'exposition aux risques naturels prévisibles, abrogé et remplacé par le **Décret n°95-1089 du 5 octobre 1995** relatif aux plans de prévention des risques naturels prévisibles.

Pour les PPRM :

- **Article 94 du code minier** créé par la **Loi n°99-245 du 30 mars 1999** relative à la responsabilité en matière de dommages consécutifs à l'exploitation minière et à la prévention des risques miniers après la fin de l'exploitation modifié par la **Loi n°2004-811 du 13 août 2004** de modernisation de la sécurité civile et abrogé par l'**ordonnance n°2011-91 du 20 janvier 2011** portant codification de la partie législative du code minier.

Textes en vigueur :

Les PPRNP et les PPRM sont soumis à la même réglementation. En effet, l'article L. 174-5 du nouveau code minier dispose « *L'État élabore et met en œuvre des plans de prévention des risques miniers, dans les conditions prévues par les articles L. 562-1 à L. 562-7 du code de l'environnement pour les plans de prévention des risques naturels prévisibles. Ces plans emportent les mêmes effets que les plans de prévention des risques naturels prévisibles.* »

- **Code de l'environnement : articles L. 562-1 à L. 562-9 et R. 562-1 à R. 562-11;**
- **Décret n°2000-547 du 16 juin 2000** modifié relatif à l'application des articles 94 et 95 du code minier qui prévoit quelques adaptations pour les PPRM.

1.3 Bénéficiaires et gestionnaires

Ministère de la Transition Écologique (MTE)

Ministère de la Cohésion des Territoires et des Relations avec les Collectivités Territoriales (MCTRCT)

Direction Régionale et Interdépartementale de l'Environnement et de l'Énergie d'Île-de-France (DRIEE IdF)

1.4 Liste des servitudes présentes sur la commune

Risque mouvement de terrain :

La commune de SCEAUX est concernée par un périmètre de risques de mouvement de terrain liés aux anciennes carrières, tel que défini par Arrêté préfectoral du 07/08/1985 pris en application de l'article R. 111-3 du Code de l'Urbanisme.

L'article 10 du décret du 05/10/1995 a abrogé l'article R. 111-3 précité. Les périmètres définis en application de cet arrêté valent désormais servitude d'utilité publique au sens de l'article L. 126-1 du Code de l'Urbanisme.

Effet des servitudes :

A l'intérieur de ce périmètre, toute autorisation de construire devra faire l'objet de l'avis de l'Inspection Générale des Carrières.